

여리고(Jericho)城의 상징적 특성에 관한 연구

南 虎 鉉

(順天大學校 工科大學 建築學部 助教授)

1. 서론

인류의 문명이 발전하면서 농경사회를 지향하는 식량생산자들의 촌락사회는 그들의 잉여물에 의해 유지되는 비생산자들로 구성되는 행정관이나 기술자, 상인, 노동자라는 직분의 등장과 더불어 도시로의 발전을 이루게 되었다. 최초의 도시가 어디에 존재했는지를 모르기 때문에, 촌락으로부터 도시로의 전이의 과정을 상세히 밝힐 수 있는 구체적인 자료가 제시되지 않았지만, 학자들은 현존하는 도시 중에 여리고(Jericho)가 가장 오래된 것으로 추측하고 있다.¹⁾

여리고는 현재 이스라엘이 점령한 분쟁지역인 웨스트뱅크(West Bank)에 있는 도시로서, 요르단강 유역의 서쪽에 자리잡고 있다. 학자들간에 이견은 있지만, 대략 B.C.9000년에서 B.C.7000년 사이에 생겨났던 도시로 파악하고 있다. 특히 성경에서의 구약은 모세의 주도아래 이루어진 이스라엘인들의 탈 애굽 후 40년간의 광야생활 끝에,

여호수아의 지휘 아래 가나안 땅에 들어가기 직전, 요르단강을 건너면서 강력한 국가들과 전쟁을 치루게 되는데, 그중 첫 번째 도시가 여리고성으로서 그 함락과정을 자세히 설명하고 있다.

본 연구의 목적은 여리고성의 기본적 구성을 통해 고대 도시의 특성을 알아 보고자함이다. 그러나 고고학 분야에서의 유적 발굴 결과 폐허로 남은 여리고 지역의 불충분한 자료로 인해, 고대 성읍으로서의 기본적 특성을 이해하는데 한계가 있고, 따라서 본 연구는 현재 성경을 기본으로 하여, 필사본으로 남아 있는 여리고성의 대략적인 개념도를 통해, 당시의 여리고성이 가지고 있던 고대 도시의 상징적 의미를 알아보고자 한다. 이것은 세계에서 가장 오래 되었다고 하는 여리고성의 여러 묘사와 기술을 분석함으로써 그 상징적 의미를 이해하는데 의의가 있다고 하겠다. 또한 여리고성에 관한 성경의 문헌적 자료는 약 B.C.15c 경의 청동기 시대의 도시를 묘사하고 있기 때문에, 여리고라는 도시가 오래전부터 존재했을지라도, 본 연구는 청동기 시대의 도시로서 여리고성의 상징체계를 알아 보는 것으로 그 범위를 정하는 것으로 한다.

*이 논문은 2001년도 순천대학교 공과대학 학술재단 연구비 지원에 의해 연구되었음.

1) J.D. 버날 저, 김상민 역, 『과학의 역사』 제1권 고대, 중세 편, 한울, 1995, p.121.

2. 성경에서의 도시의 개념

2-1 도시의 구성

도시(city)라 함은 정치적 기능을 말하는 도읍의 도와 상업적 기능의 시가의 시가 합성된 것으로, 그 어원은 그리스어의 명사 polis에서 유래되었다고 한다.²⁾ 성경에서는 도시라는 말과 관련되어 있는 말들은 소돔과 고모라 같이 거의가 죄와 관련이 되어 있고, 불신앙과 관계가 되어 있다. 우리나라에 번역된 성경은 도시라는 표현보다는 성읍이라는 용어로 더 많이 표현되어 있다. 이것은 추상적의미의 기능을 갖는 도시와 물리적 실체로서 존재하는 성(castle)과의 차이로서, 전체적인 흐름상 같은 의미로 파악해도 좋을 듯 싶다.³⁾

도시(성읍)를 구성하는 요인으로는 성벽과 성문, 성루, 망대 등이 있다. 성벽(wall)은 성돌레의 벽체로서, 고대의 성읍은 방어를 위해 성벽으로 둘러 싸여 있었다.(신3:5, 28:52, 수6:5, 시51:18) 이러한 성벽의 유무를 통해서 도시와 촌락을 구분하는 기준이 되기도 하였다.⁴⁾ 신구약을 통해

볼 때, 인류의 최초 거주지는 '동산'이었는데(창 2:15), 인류 구원이 완성되는 신천지는 성벽으로 둘러싸인 거룩한 도성⁵⁾으로 상징되고 있다.(계 21:12-19)

청동기 시대의 성문은 보통 1개이고(여리고 동쪽에 문, 므깃도는 북쪽에 문), 때로는 2개(계셀은 북과 남쪽에 문)의 것도 있다. 철기시대에는 거의가 2개이고, 후의 예루살렘은 7개의 성문을 갖기도 했다. 성문은 망대로 견고히 지켜지기도 했는데, 문의 상부에는 커다란 목재들을 가로놓아 지붕 또는 2층의 받침으로 이용하기도 했다.(삼하18:24, 33) 이 2층에는 계단을 통해 올라가고 지붕은 감시소로 되어 있다. 문의 입구는 문쪽으로 막았고(느6:1), 2매로 여닫았다(나3:8). 성루(城壘, rampart)는 적의 공격을 대비하기 위해 성 바깥 돌레에 쌓아 올린 흙담 또는山城의 하나로서, 적을 막기 위해 성 밖에 임시로 만든 소규모의 요새인 성보(城堡)를 만들기도 했다.(나3:8) 망대(望臺, tower, watch tower)는 성읍의 요새를 든든히 지키기 위해서 세워진 높은 대(삿8:9)이다.

2-2 도시의 기원

성경은 일반적으로 도시와 도심(town), 그리도 마을(village)을 구별하고 있지는 않는다. 탑(tower)과 성문(gate), 그리고 공성(siege)들의 반복되는 언급과 함께, 벽체와 요새화(fortification)에 대해 강조하고 있는데⁶⁾, 이것은 도시가 촌락을 둘러싸므로 기본적 안전성을 제공하고 있음을 가르킨다. 결국 도시 거주자들은 인접한 농사짓는 땅에 적응함으로써, 인구증가와 더불어 사회

2) 이성호, 『성서대사전』, 성지사, 1982, p.357.

3) 성경에서 성(城) 혹은 성읍(城邑)으로 번역된 원어는 크게 다섯가지로 분류된다. 1. 호미는 방어상 성벽으로 둘러 요새화한 성벽을 주로 말하는 명사로서(레25:29,31, 신3:5), '城'으로 번역되었다.(삼하11:20, 18:24, 왕3:1) 2. 밭차르는 동사 바차르(잘라버린다. 가까이 할 수 없게 한다. 둘러싼다.)에서 온 명사로서, 성벽으로 둘러싸여 있는 요새를 가르키고, 고대의 성읍의 특징을 보이는 말이다.(삼상6:18, 왕하8:12, 사34:13, 합1:10) 3. 이르는 성, 성읍 등을 말하는 가장 일반적인 히브리어 명사로서, 1092회나 사용되고, 집단생활의 터전으로서 커다란 의미를 가지고 있음이 보여진다. 신약에서는 폴리스가 씌어져 있다. 4. 키르야는 사람들이 모이는 장소를 의미하는데, '성'으로도 번역된다. (민21:28, 신2:36, 왕상1:41, 욥39:7) 5. 폴리스는 헬라이어 명사로서, 신약에서는 주로 폴리스가 성으로 번역되고, 159회나 높게 씌여졌다.

4) 레위기 25:29-31 : "성벽있는 성내의(in a walled city) 가옥을 팔았으면, 판자 만 일년 안에는 무를 수 있으나, 곧 그 기한 안에 무르려니와 / 주년 내에 무르지 못하면 그 성내 가옥은 산 자의 소유로 확정되어 대대로 영영히 그에게 속하고, 희년에라도 돌려 보내지 아니할 것이니라. / 그러나 성벽이 둘러지 아니한 촌락의(in unwallled villages) 가옥은 나라의 전토 일레로 물려주기도 할 것이요, 희년에 돌려 보내기

도 할 것이니라.

5) 도성(都城)(Royal Residence, Capital City)은 정치적 중심으로서의 왕이 살고 있는 왕성(王城) 또는 수도를 가르키는 명칭으로서, 도시(성읍)와는 구별된다.

6) ·벽체에 관한 사항은 주 4) 참조.

·여호수아 19:35 : "그 견고한 성읍(fortified cities)들은 싯딤과 세르와 함맛과 락갓과 긴네흐과" 여기서 견고함의 뜻은 주석에 따르면 요새화되어 접근이 불가능하다는 뜻으로 풀이된다.

적 계층이 형성되면서 수확은 늘어나게 되었고, 몇몇의 사람들은 증가하는 직업의 숫자와 더불어 도자기직공이나 금속직공, 석공, 목수들과 같은 전문가가 되기도 하였다.

성경에 첫 번째로 언급된 도시는 창세기 4장 17절에 나와 있다.⁷⁾ 그것은 형으로서 농사군인 가인이 동생이자 유목민인 아벨을 죽임으로써, 하나님께 저주를 받고 살던 땅을 떠나게 된다. 여기서 농경문화의 발전이 곧 도시를 구성하게 된다는 과정이 보이기도 하지만, 이후 그 도시는 가인이 완성하지도 못했고, 방랑자로의 저주를 받아 영원히 그 도시에 살지도 못했음을 보여준다. 바벨이나 소돔과 같은 가인 이후의 구약의 도시는 인류 타락의 과정을 보여주는 부정적 의미로 보통 이해될 수 있지만, 성경에서 하나님은 인류를 통해 그의 뜻을 펼칠 수 있는 곳이라는 긍정적 의미의 도시로도 보고 있음을 유의해야 할 것이다.⁸⁾

2-3 도시구성의 필수조건⁹⁾

성경에는 도시를 구성하기 위해 대지를 선택하는데 있어서 몇 가지 기본적 고려사항을 제시하고 있다.

첫째, 도시는 공격보다는 방어를 위해 천연의 언덕(hill)에 세워졌다. 영원한 집들, 개인 소유물, 공공건물들이 있는 도시는 약탈을 일삼는 사막의 부족에 의해 노략질의 유혹대상이다. 따라서 고대 도시의 지형학적 위치는 방어에 헌신해야 했고, 도시는 계곡에서 있는 것보다 덜 공격받기

쉬운 천연의 언덕 위에 세워졌다. 언덕 위에 도시가 놓여짐으로 적이 공격하고 싶은 충동이 일어날지라도, 실제적인 이익은 방어자에게 있었다. 가령 예루살렘의 지형은 대지의 선택에 있어서 안전성의 요소를 설명하고 있다. 주변이 높은 산에 의해 둘러싸여 있을지라도(시125:2)¹⁰⁾, 예루살렘은 근본적으로 석회암 산등성이에 세워졌다. 그곳은 동쪽의 기드론(Kidron) 계곡과 서쪽의 티로포에론(Tyropoean)계곡에 의해 보호받고 있고, 이 두개의 계곡이 남쪽에서 만남으로써 그 위로의 예루살렘을 보호하고 있다. 안전성을 위해 예루살렘은 성벽이 도시 주변으로 축조되는데, 특히 노출이 심한 북쪽면을 강조하고 있다.(삼하 5:6)

둘째, 도시는 수원지로부터 가까운 곳에 세워졌다. 물의 공급이 수월한 위치에 정하는 것이 도시 존재를 위해 절대적인 필수사항이다. 도시의 샘이나 우물은 사회적 교제의 중심이 되는데, 특히 전통적으로 물을 운반하는 여성에게는 더욱 그렇다. 한 마을에서 사회화가 잘 이루어지는 성경에서의 예는 수없이 많다. (창 29:1-12, 왕상 1:38,39) 기혼(Gihon)은 예루살렘에 물을 공급하는 샘이다.(요 4:5-26) 보통 물의 근원은 계곡에 위치한다. 그래서 도시에 가장 가까운 샘이 성벽 바깥으로 빈번히 나타난다. 만일 공격하는 적들이 물의 원천지를 포위했을 때, 도시는 성벽 내의 저장된 물이 메마른다면 항복할 수밖에 없게 된다. 그러한 상황은 외경 유디트서(Judith7)에 묘사되어 있다. 예루살렘에서 히스기야왕은 앗시리아의 왕 산헤립(Sennacherib)왕의 절박한 공격을 회색시키기 위해 물 터널을 축조하기도 한다. (대하 32:30, 왕하 20:20)¹¹⁾

7) 창세기 4:17 : “아내와 동침하니, 그가 잉태하여 에녹을 낳은지라. 가인이 성을 쌓고 그 아들의 이름으로 성을 이름하여 에녹이라 하였다라.” Cain and his wife had a son and named him Enoch. Then Cain built a city and named it after his son.

8) 히브리서 11:10 : “이는 하나님의 경영하시고 지으실 터가 있는 성을 바랬음이니라.” For he looked forward to the city which has foundations, whose builder and maker is God.

9) Walter A.Elwell, *Encyclopedia of the Bible Vol.1*, Marshall pickering, London, 1988, p.469. -p.470. 요약정리

10) 시편 125:2 : “산들이 예루살렘을 두름과 같이 여호와께서 그 백성을 지금부터 영원까지 두르시리로다” As the mountains surround Jerusalem, so the Lord surrounds his people now and forever)

11) 역대하 32:3절 : “이 히스기야가 또 기혼의 윗샘물을 막아 그 아래로 쫓아 다윗성 서원으로 끌게 인도하였으니 저의 모든 일이 형통하였더라.” It was King Hezekiah who blocked the outlet for the Spring of Gihon and channeled the water to flow through a tunnel to a point inside the walls of Jerusalem. Hezekiah succeeded in everything he

셋째, 도시주변에는 경작지가 있다. 모든 도시는 그 거주민들을 위한 적당한 식량을 필요로 한다. 촌락이나 도시안에 살고있는 고대 농부들은 그들의 밭을 매일 걸어 다녔다. 그래서 도시의 존재는 주민을 먹일 식량을 위해 인근의 경작지에 달려 있었다. 도시의 최대 크기는 주변 경작지의 비옥성의 정도에 의존해 있었다.

넷째, 도시내외로 도로가 발달하였다. 도시의 인구들이 경제적 이익에 있어서 점점 다양화되자, 각 도시들은 점차 서로 의존하게 되었다. 다른 공동체와의 접촉은 그 지역에 얻을 수 없는 천연 재료를 얻을 필요가 있었다. 게다가 잉여생산물은 바깥 시장에서는 필요로 했다. 천연재료의 수입과 마감된 재료의 수출을 촉진하기 위해서, 그 지역에 근접한 내부 도로들을 바라게 되었다. 성경에 중요한 도시들은 기본적인 상업도로를 따라 위치해 있는 것은 주지의 사실이다.

이러한 몇 가지 사항들은 시간이 흐르면서 변천되었다. 로마와 같은 강력한 국가의 출현과 함께 도시들은 상비의 군대에 의존하게 되었고, 따라서 그전처럼 불편하게 언덕 꼭대기에 도시를 세울 필요가 없었다. 저수지와 수로의 발전은 도시를 수원지로부터 멀리 떨어져 세울수 있게 하였다. 무역로는 여러 도시들의 붕괴나 발전등을 통해 변화하는 국가간의 조건에 따라 이동되었다.

3. 청동기 시대의 여리고성의 특징

3-1 고고학적 발굴의 특징

여리고는 1967년 이스라엘이 점령한 분쟁지역인 웨스트 뱅크(West Bank)에 있는 도시로서,

did,"

열왕기하 20:20 : "히스기야의 남은 사적과 그 모든 권력과 못과 수도를 만들어 물을 성중으로 인도하여 들인 일은 유다 왕 역대지략에 기록되지 아니하였느냐" (Everything else that king Hezekiah did, his brave deeds, and an account of how he built a reservoir and dug a tunnel to bring water into the city, are all recorded in *The History of the Kings Judah*.)

요르단강 유역 서쪽에 자리잡고 있다. BC 9000년경부터 있었던 것으로 추정되는 세계에서 가장 오래된 도시로 알려져 있다. 여리고는 성서의 역사에서 모세의 탈 애굽후(BC 15C), 이스라엘인들이 가나안 정복을 위해 여호수아를 지도자로 하여 요르단강을 건너 후, 가나안 지역을 처음으로 공격한 도시로 유명하다. 성서의 기록에 의하면, 여리고는 이스라엘인들에 의해 무너진후, BC 9C 벨엘사람(Bethel) 히엘(Hiel)이 재건할 때까지 사람이 살지 않았다고 한다.(열왕 16:34) 그후 신약에도 여리고가 등장하지만 그 위치가 구약의 여리고와 틀린 곳으로, 헤롯대왕이 이곳에 궁전을 세우고, BC4년에 죽은 곳이기도 하다.



그림 1. <여리고 지역에서 발굴된 탐 >

구약시대의 여호수아가 정복한 여리고는 주변 평야 위에 약 21m 높이로 솟은 Tell Al Sultan이라는 작은 산 위에 있었던 것으로 확인되었다. 이 유적에 대해 여러차례 중요한 고고학적 탐사가 이루어졌는데¹²⁾, 그중에 1952년-58년 사이에 예루살렘 소재 영국 고고학연구소장 Kathleen

M. Kenyon이 이끈 탐사가 유명하다. 여기서 그녀는 여리고의 유적이 탄소동위원소법에 의해 BC 9000년경으로 측정된 중석기의 수집물을 찾아냄으로써, 여리고의 기원을 세계에서 가장 오래된 도시로 규명하였다. 하지만 성서학자들이 주장하는 여호수아의 여리고 몰락에 관한 시점을 다르게 해석하여 주목을 끌기도 하였다.¹³⁾

성곽이 이중 성벽으로 축성된 32,000m² 넓이의 도시국가로 밝혀졌으며, 성안에는 물이 풍부한 샘이 있었다. 이 성은 BC 3000년 전 이전부터 존재했었던 고대의 성읍이었다. 10acre가 될 지라도 그것은 잘 발달된 도시였는데, 그것은 인상적인 6feet 두께의 벽체와 거의 30feet 높이까지 올라가는 석재의 둥근 탑, 그리고 탑 내부의 바닥에서 꼭대기까지 놓여있는 계단. 도기류와 문자(writing)가 아직 발달하지 못했는지라도, 여리고는 본질적인 공공건물이 있었던 곳으로 이해하고 있다. (그림1 참조)

3-2 성경에서의 여리고성

이스라엘인들이 약속의 땅 가나안에 들어가기 전에 모세(Mose)는 사람들에게 지금 요르단강을 건너게 되고, 그들보다도 더 큰 강력한 국가들을 처리하게 되는데, 그곳은 하늘까지 닿을 정도의 성벽이 있는 큰 도시들이라고 말했다.¹⁴⁾ 또한 여

리고는 성문이 하나만 설치되었다.¹⁵⁾ 여기에서 여리고는 엄청난 규모의 도시임을 알 수 있는데, 특히 촌락과는 달리 성벽으로 둘러 쌓여 있음과 동시에 방어를 위해 성곽을 드나들 수 있는 출입구가 단 하나라는 점에서 요새화된 강력한 도시라고 할 수 있다.

여리고 도시 내의 가옥구조에 대해서는 기생라합의 집을 통해 알 수 있다. 라합의 집은 성벽의 벽체면 위로 계속 연결되어 세워져 있어서, 두 명의 정탐꾼이 쉽게 성밖으로 탈출할 수 있었던 것이다.¹⁶⁾ 이것은 다양한 사회적 계층이 이미 형성된 청동기 시대에 속한 이 시대의 특성상, 기생 등과 같은 가난한 사람들이나 비천한 계급을 가진 사람들은 도시 변두리 지역 혹은 성문 입구¹⁷⁾에 거주하고 있었음을 알 수 있다.

또한 라합은 그 정탐꾼들을 지붕위 옥상위 삼대 더미속에 숨겨 주었는데, 그것은 팔레스타인의 지붕들이 평평해서 곡식등을 말리는 장소로 사용되었다는 것을 알 수 있다.¹⁸⁾

4. 필사본에서의 여리고성

여리고성이 이스라엘의 여호수아에게 함락된

12) 1911년 독일-오스트리아의 선교사이자 고고학자인 E. Sellin과 C. Watzinger가 여리고의 유적에 대해 첫 번째로 관심을 갖게 되었고, 1930년-36년에 영국 리버풀 대학교수인 John Garstang이 여리고 발굴에 성공하여 이 유적이 성경의 내용과 일치한다고 주장하였다.

13) 그녀는 도시 주위를 둘러싼 성벽전체를 비롯해서 그 무렵 도시 대부분이 침식작용으로 사라졌으며, 그 시대에 도시가 있었다는 증거만이 남아 있다고 하였다. 따라서 이 도시는 BC 14C 후반에 파괴되었을 가능성이 있다고 제시하였으나, 여리고성이 파괴된 정확한 시점에 관해서는 학자들 사이에 많은 논란이 있다.

14) 신명기 9:1 : “이스라엘아 들으라. 네가 오늘 요단을 건너 너보다 강대한 나라들로 들어가서 그것을 얻으리니, 그 성읍들은 크고, 성벽은 하늘에 닿았으며,” (Listen, people of Israel! Today you are about to cross the River Jordan and occupy the land belonging to nations greater and more power than you. Their cities are large, with walls that reach the sky.)


15) 여호수아 2:5,7 : “그 사람들이 어두워 성문을 닫을 때쯤 되어 나갔으니, 어디로 갔는지 알지 못하되, 급히 따라가라, 그리하면 그들에게 미치리라 하였으니” / “그 사람들은 요단 길로 나루턱까지 따라갔고, 그 따르는 자들이 나가자, 곧 성문을 닫았더라.” (They left at sunset before the city gate was closed. I didn't find out where they were going, but if you start after them,” / “The king's men left the city, and then the gate was shut. They went looking for the Israelite spies as far as the place where the road crosses the Jordan.”)

16) 여호수아 2:15 : “라합이 그들을 창에서 줄로 달아 내리우니, 그 집이 성벽 위에 있으므로, 그가 성벽 위에 거하였음이라.” (Rahab lived in a house built into the city wall, so she let the men down from the window by a rope.)

17) 톨슨 주석성경에 따르면, 라합은 본문에 기생으로 나타나 있는데, 타르쿰 역에는 여관업자로, 요세푸스의 글에는 문지기로 나타나 있어, 라합을 성문 곁에서 여관도 운영하고 기생로또도 했던 것으로 추측된다고 하였다.

18) 여호수아 2: 6 : “실상은 그가 이미 그들을 이끌고 지붕에 올라가서 그 지붕에 벌여 놓은 삼대에 숨겼더라” (Now Rahab had taken the two spies up on the roof and hidden them under some stalks of flax that she had put there)

과정을 간략하게 살펴 보면, 우선 이스라엘 사람들은 도시의 성벽을 6일 동안 하루에 한번씩 들었다. 마지막 일곱 번째 날에는 성벽을 7번을 들고 제사장들의 나팔소리와 함께 이스라엘인들이 합성을 지르자 견고한 여리고성은 무너졌다. 이스라엘인들은 스파이를 숨겨준 기생 라합과 그의 친척을 제외하고 도시의 모든 거주민과 시설물들을 파괴했다.¹⁹⁾ (그림2 참조)



<그림 2> 1911년 당시 발굴에 근거를 둔여리고성 함락의 삽화

이러한 성경의 역사적 내용을 담은 현존하는 필사본 중에는 여리고성에 대한 도식적 표현이 남아 있다. 이들 대부분이 12C~18C의 것으로서, 견고하게 세워진 성벽을 모두 미로의 형식을 빌려 표현하였다. 대다수 미로들의 공통적 특징은 여리고 도시의 성벽이 7겹(6개의 통로), 혹은 8겹(7개의 통로)으로 도시 중심부를 에워싸고 있다. (표1, 그림3 참조)

중심에는 대부분 여리고성을 직접 표현하거나 여리고성이라는 글씨가 써여져 있다. 미로의 형태는 대부분 원형으로 되어 있으며, 그 유형은

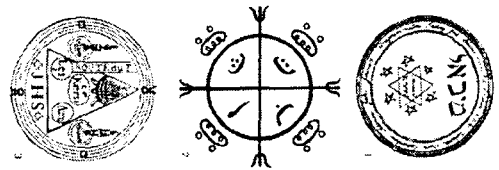
로마식으로 되어 있다.

여리고성으로 통하는 출입구는 미로형 벽체들의 상부와 하부에 골고루 나타나며, 그 출입구 주변에는 여호수아를 선도로 하는 이스라엘 군대가 그려져 있다.

여리고성 함락에 중요한 역할을 하는 라합의 집이 강조되어 성 주변에 과장되어 그려지기도 했으며, 어떤 필사본의 경우는 그리이스 신화에서 나타난 미노타우루스의 미로처럼 실타래가 라합의 집에서 성밖까지 그려지기도 했다.

<그림 3>의 6번의 여리고성은 7벽체로 구성되어 있는데 성벽이 3층의 석재구조를 표현하기도 했다. 특히 돌출된 탑들의 표현은 여리고성이 요새화된 도시임을 강조하고 있다.

4-1 원형의 도시 - 보호의 상징



<그림 4> 마술원 : 우측으로부터 마카엘 대천사의 원, 모슬렘의 부적, 악마와의 계약(자료출처 : 조르쥬 나타프, 김정란 역. 『상징·기호·표지』, p.89.)

마술을 행할 때 사용되는 원은 악령이나 악마에 대해 유력하게 작용하는 보호의 상징이다. (그림 4. 참조) 그래서 벨트, 반지, 후프(hoop); 원형 부적 등은 이러한 보호의 속성에서 나왔다고 전해진다.²⁰⁾

중세의 마술사는 실제로 또는 가상적으로 땅 위였다. 악의 세력이 침범할 수 없는, 그러나 악마가 그곳에 들어올지 안올지는 마술사의 처분에 맡겨져 있는 보호자의 역할을 하는 원을 그렸다.

20) Udo Becker, trans, Lance W. Garmar, *The Continuum Encyclopedia of Symbols*. NewYork. Continum 1994. p.61.


19) 여호수아 6장 참조



1. 시리아전례용 필사본 (12C)




2. 달모양의 여리고 미로 (12C)




7. 여리고성 (1598복사본)




8. 여리고성 (17C)



3. 미로형으로서의 여리고성 (12C)




4. 유대성경의 여리고성 (1294)




9. 여리고성 (17C)




10. 아르메니아 성경 (1634)



5. 아르메니아 찬송가



6. Farhi 성경



11. 여리고 미로 (1734)



12. 시리아 문법 (1775)

<그림3> 미로형태의 여리고성 필사본

	중심	벽체	출입구	기타*
1. 시리아 전례용 필사본(12C)	정4각형 안의 4개의 점 (여리고성의 상징인 주사위를 연상)	7벽체 6통로 (대형원주)	상부	원형미로 Roman식
2. 달모양의 여리고 미로 (12C)	꽃모양의 도시표현	8벽체 7통로	오른쪽	원형미로(달모양 형태) Creta식
3. 미로형으로서의 여리고성 (12C)	"Jericho"(여리고) 기록	12벽체 11통로	하부 (두쪽의 성문은 폐쇄가 능성을 보여줌)	원형미로 Roman식
4. 유대성경의 여리고 미로 (1294)	지붕형태의 건물들. "이곳은 여리고성 자체 이다." 기록	7벽체 6통로	하부 "이곳은 여리고성벽의 출입구 이다. 왜냐하면 그것은 7벽체 를 가졌기 때문이다." 기록	원형미로 Roman식
5. 아르메니아 찬송가(1330)	없음	8벽체 7순환로	상부	정방형미로 Creta식 오른쪽 예수 (+삭개오)
6. Farhi 성경 (1366-1382)	몇 개의 건물들	7벽체 6통로 성벽은 3층구성	하부 단혀진 성문	원형미로 Roman식
7. 여리고성 (1598복사본)	도시광경	7벽체 6통로	하부	원형미로 Creta식 왼쪽에 라합의 집
8. 여리고성 (17C)	"Jericho" 기록	7벽체 6통로	하부 "문을 열어서" 기록	원형미로 Roman식 왼쪽 상부 라합의 집
9. 여리고성 (17C)	도시정경	7벽체 6통로	하부	원형미로 Roman식
10. 아르메니아 성경(1634)	없음	8벽체 7통로	하부	정방형미로 Roman식
11. 여리고 미로 (1734)	여리고 도시의 건물들	7벽체 6통로	하부 밑에 여호수아, 이스라엘군대 성벽에 battlement(총안벽)	원형미로 Roman식
12. 시리아 문법 (1775)	"이곳은 여리고성이다" 기록	8벽체 7통로	상부 두쪽 성문과 경계병들	정방형 미로 Roman식

* 미로의 형태는 크레타식과 로마식으로 크게 분류된다. 중심부에 open space가 없으면 크레타식, open space가 있으면 로마식이다. 자세한 내용은 남호현, 『앞의 책』 (p.52. 참조)

<표1> 필사본의 여리고성 특징

여호수아가 여리고성을 무너뜨리기 위해 왔을 때, 표현된 여리고성을 구성하는 원형의 도식적 표현은, 비 기독교적 입장에 있는 여리고성의 사람들에게, 여호수아 무리들이 바로 적대관계에 있는 악의 세력이었고, 그 적대세력들이 결코 침범할 수 없는 난공불락의 마법의 힘이 작용하는 원형을 그림으로써, 완벽한 보호를 상징하고 있는 것이다.

그러나 그 원형의 도시는 무너짐으로써 후세의 기독교 필사본 제작자들은 수천년간 이어져

왔던 이교도들의 주술적 존재의 힘보다 기독교 하나님의 힘이 더 우월하다는 그림으로 표현하고 있음을 알 수 있다. 따라서 여리고성의 원형의 표현은 마법의 힘이 성 전체를 감싸 안고 있다는 보호의 상징을 나타내고 있다.

4-2 원주부 - 7벽체의 상징

성경대로 이해한다면 여리고의 성벽은 마지막 극적인 날에 7번 돌았으므로, 벽체 자체는 7개의 통로를 만들기 위해 8점으로 구성됨이 원칙이지

만, 7이라는 신성한 숫자를 문학적으로 이해하려는 어문(Verbal)의 전통 때문에 벽체 자체를 7겹(6개의 통로)으로도 그려진 듯하다고 전해진다.²¹⁾

고고학 발굴에 따라 여리고의 성벽이 7겹으로 둘러싸여 있다는 과학적 증거는 발굴되지 않고 단지 성벽이 존재했었다는 것만이 증명됨에 따라, 필사본에 등장하는 미로형식의 벽체들은 허구일 수 있다는 사실이 밝혀졌다. 그러나 필사본의 글에서 알 수 있듯이, “그 도시를 들어가기 원하는 사람들은 그곳을 7번 돌아야 하는데, 왜냐하면 그곳은 7개의 원형벽체들이 있기 때문이다.”라고 하였다. 즉 여리고성의 일곱 개의 벽체는 만져질 수 없는 상태로 오직 둘러싸여져 있는 전설상 감싸고 있는 추상적 일곱 영역이라는 것이다. 결국 도시를 7번 경계짓는다는 보이지 않는 추상적 기억이 필사본에서는 그 7번의 경계를 7겹의 벽체라는 물리적 표현으로 변형되었다고 볼 수 있는 것이다. 실제로 성경에서도 여리고의 도시가 미로형태로서 7겹의 벽체등의 구체적인 내용을 언급하지 않고 있고, 오직 7번 돌아다니고만 표현하고 있다. 즉 여리고성은 전통적으로 오랫동안 굳건한 요새의 성격이 강한 난공불락의 도시였기 때문에²²⁾, 그 이후의 사람들의 인식은 그 도시는 아무나 침공할 수 없는 전설상의 마법의 힘이 감싸고 있는 도시였다.

따라서 전설상의 마법의 힘이 곧 도시를 보호하고 있다는 의도를 가진 채, 미로형의 성벽이라는 건축적 어휘로 물리적 표현을 가능하게 했던 것이다.

4-3 중심부 - 폐쇄의 상징

7~8개의 성벽(원주) 안에 놓인 여리고성(중심부)의 도식적 표현은 로마식 미로 형태에서 흔히 볼 수 있는 open space를 가지고 있다. 가운데가 비어 있고 여분의 공간이 있고 미로 유형의 대표적 예를 서양 중세 가톨릭 성당 바닥의 미로 유형이다. 그러나 여리고성에서 표현된 미로형의 중심부는 기독교 성당 바닥에서 보이는 미로의 형태와 그 상징적 성격이 다르다고 볼 수 있다.



<그림5> 성직자의 순례여행(19C 드로잉, Hermann Kern, 『앞의책』, p.173. 참조)

같은 미로의 형태를 가지고 있을지라도, 고딕 성당 바닥에서의 미로는 고난과 구원의 상징으로서, 중심을 향한 여러 동심원들의 원주들은 고난을, 한가운데의 중심은 구원을 상징하고 있다.²³⁾ 성직자나 신자들의 상징적 순례여행에서도 알 수 있듯이,(그림 5. 참조) 무릎으로 기어서 구원의 중심까지 기어가는 과정은 여리고성의 필사본 미로의 성격과는 정반대의 것이다. 즉 기독교식 미로는 중심이 구원의 상징으로서, 주변부인 각 원주들로부터 언제든지 접근이 가능하도록 개방되어 있고,(그림 6. 참조) 여리고의 미로는 주변으로부터 철저히 보호를 위해 폐쇄적으로 되어 있다는 점이다. 물론 그 원주부는 어렵고 힘들다

21) Herman Kern, *Through the Labyrinth*, Prestel Verlag, London, 2000, p.129.

22) <The Book of the Cave of Treasure, 6c>라는 시리아의 연대기에는 여리고성의 역사에 대해 언급하고 있다. 여리고는 4000년동안 설립이 이루어진 도시로서, 이삭이 67세 되던 해에 여리고는 일곱 왕에 의해 세워졌다. : Hittites의 왕, Amorites의 왕, Gargashites의 왕, Jebusites의 왕, Canaanites의 왕, Hivites의 왕, Perizzites의 왕, 그리고 그들 각각은 도시 주변에 있는 한 개의 벽체를 세웠다. 그러나 이전에 이집트의 왕 Mesrin의 아들은 여리고 도시(성)를 이미 세웠다. Herman Kern, 『앞의 책』, p.129.

23) 남호현, 『서양 원형계 건축의 상징적 의미에 관한 연구』, 홍익대 박사논문, 1997, p.52.



<그림 6> 샤르뜨 대성당 바닥의 미로

는 과정을 공통적으로 가지고 있을지라도, 중심의 상징은 개방과 폐쇄라는 정반대의 상징 개념을 갖고 있다.

5. 결론

역사적으로 가장 오래된 도시라고 추측하는 근동 지방의 여리고는 지금은 폐허로 남아 BC 9000년 - BC 7000년경의 원초적 도시 개념으로서 구체적 정황은 살펴 볼 수 없지만, BC 1400년경 후기 청동기 시대의 도시적 상황은 성경을 통해 알 수 있었다.

성경에서의 여리고성은 하늘까지 닿을 정도의 성벽이 있는 큰 도시로 표현하여 도시로의 완벽한 구성을 하고 있었고, 특히 출입구가 단 하나 존재하여 당시 도시의 특징인 접근이 용이하지 않는 요새화된 장소임을 알 수 있었다.

또한 도시 변두리 지역 혹은 성문 입구 근처에는 기생들과 같은 가난한 사람들이나 비천한 계급을 가진 사람들이 거주하고 있었고, 그러한 집들의 특징은 경사지붕이 아닌 평지붕으로서, 지붕에 옥상을 가지고 있었고, 그곳에는 곡물등을 말리는 공간으로 이용하였다.

12C 이후에 등장한 기독교 관련 필사본에는 BC 15C경의 여리고성을 표현하고 있다. 여기서의 여리고성은 여러 성벽들에 의해 둘러싸이고 중심에 도시가 있는 미로형 도시로 그려지고 있다. 이 미로형 도시에서 보여지는 원형의 형태는 적대세력으로부터 완벽한 보호를 받는 BC 15C 이전부터 존재했던 주술적 힘, 즉 '보호'라는 의미의 상징성을 가지고 있다.

또한 7-8개의 미로형 벽체는 BC 15C 당시 실제로 존재했기 때문에 그려진 내용이 아니라, 성경의 내용대로 사람들이 7번 돌기 위해 만들어진 7개의 추상의 경계영역이다. 이것은 결국 이러한 보이지 않는 추상의 영역 때문에 일반인이나 적들이 성안으로 들어갈 엄두도 내지 못하는, 그러나 선택받은 이스라엘 민족들은 7번 돌으로써 기꺼이 들어갈 수 있는 그러한 난공불락의 방어용 도시를 상징하고 있다.

마지막으로 중심부의 원형의 도시와 원주부의 7-8개의 성벽들로 구성되는 미로의 상징적 표현을 기독교 바닥에서 보이는 미로 형태의 상징과는 상반되는 개념을 가지고 있다. 즉 고난(원주부)과 구원(중심부)의 관계에서 알 수 있듯이, 중심부는 과정이 힘들지만 언제나 주변의 원주부를 구성하는 미로형 통로공간에 대해 개방되어 있지만, 여리고성의 미로 형태는 원주부에 대해 철저하게 폐쇄적으로 관계하고 있음을 알 수 있었다.

이와같이 필사본에서의 여리고성은 오래전부터 존재했던 주술적 힘이 보호하는, 그리고 보이지 않는 7개의 성벽들로 둘러 싸여져서 외부로부터 철저하게 폐쇄적으로 만든 방어용 도시로 표현하였다. 이것은 적으로부터 방어가 우선 목표였던 초기 도시의 발생과정에서 보이는 특징이기도 한 것이다.

참고문헌

1. 성경류

- 마스터성경, 성서교재간행사, 1989.
 - 이동건 편역, 『제2의 성서』, 구약시대, 해누리. 2001.
 - Good News Bible (GNB), Harper Collins, Glasgow, 1994.
 - Holy Bible (NIV), Hodden Stoughton, London, 2000.
 - Holy Bible (KJV), Nelon, USA, 1984.
2. 이성호, 『성서대사전』, 성지사, 1982.
3. J.D. 버날 저, 김상민 역, 『과학의 역사』 제 1권 고대, 중세편, 한울, 1995.
4. 남호현, 『서양 원형계 건축의 상징적 의미에 관한 연구』, 홍익대 박사논문, 1997.
5. 조르쥬 나타프, 김정란역, 『상징·기호·표지』, 열화당, 1992.
6. Adrian Fisher and Howard Loxton, Secrets of the Maze, Thames & Hudson, U.K, 1997.
7. Adrian Fisher, Georg Gerster, The art of the maze, Seven Dials, Cassell-Co, 2000.
8. David and Pat Alexander, Handbook of the Bible, Lion Publishing, Austalia, 1983.
- 9: Hans Biedermann, Enciclopedia dei simboli. Redazioni. Garzanti, 1991.9. Robert Field, Mazes, Ancient Modern, Tarquin Publications, 2001.
10. Hermann. Kern, Thorough the Labyrinth, Prestel, London, 2000.
11. Jean Chevalier, trans John Buchanan Brown, The Penguin Dictionary of Symbols, Penguin Books, 1996.
12. James Hall, Dictionary of Subject & Symbols in Art, Harper & Row Publishers, New York, 1979.
13. Udo Becker, trans, Lance W. Garmer, The Continuum Encyclopedia of Symbols,

Continuum, 1994.

14. Walter A. Elwell, Encyclopedia of the Bible Vol 1, Vol 2, Marshall pickering, London, 1988.

A Study on the Symbolic Meaning of Jericho

Ho Hyeon, Nam

(Assistant Professor, School of Architecture, Suncheon National University)

Abstract

The purpose of this study is to know the characteristics of the ancient city through the basic composition of Jericho city. But there are little documents in the ruins of Jericho, and so there are the limit to understand the basic characteristic of the ancient city. And so this study is going to know the symbolic meaning of the ancient city of the Jericho city, through the transcriptions remains.

Prouducing the concept that Jericho is the old city in the world, this study is significant that utilizing with the basic document of helping to understand the basic composition and characteristic in the ancient city. Also because the bible documents of Jericho is explained the city in the bronze age, this study sets bounds to BC 15C, and to know the symbolic system in Jericho. In the christian transcriptions, it is represented the Jericho city BC 15C. Jericho city here is described the type of the labyrinth is composing of the city in the center and surrounding by the walls. The circular type of the labyrinth city has symbol of the 'protect' having the magic power against the opposite party. Also the walls of labyrinth are the boundary territory of 'abstract conception' to round seven times.

The center in the shape of Jericho is 'closing field' against circumferences, and this is different from the labyrinth on the floor in the medieval Cathedral is symbolized 'opening field'