

# 鷄龍山 新都안의 地理的 現況

朱 京 植\*

## ◀ 目 次 ▶

- |                   |               |
|-------------------|---------------|
| 1. 序 論            | (3) 宗教的 側面    |
| 2. 自然과 人文環境       | (4) 撤去後의 向方   |
| (1) 新都안의 自然環境 概觀  | (5) 土地利用      |
| (2) 新都안의 文化的背景 概觀 | 4. 住民間의 相互作用  |
| 3. 住民의 諸屬性        | (1) 出身道別 世帶分布 |
| (1) 住民의 入住事由      | (2) 婚姻關係      |
| (2) 經濟的 側面        | 5. 結 語        |

## 1. 序 論

本稿를 쓰는 目的은 傳統的인 韓國의 地理學 思想 가운데 第一 重要한 風水思想과 圖讖으로<sup>1)</sup> 우리나라에서는 가장 獨特한 性格을 지니고 있는 鷄龍山의 新都안(內)이<sup>2)</sup> 1984年 6月末까지 「6·20再開發計劃」에 의하여 完全히 撤去하게 되어 있어, 이미 補償金이 支給되었고 住民의 移住가 始作되고 있으므로<sup>3)</sup>, 撤去前에 概略的인 現況이라도 調査해 놓지 않으면 안된다고 생각했기 때문에 本報告書를 쓰게 되었다. 즉, 宗教的 聚落特性이 消滅되는 新都안에 對하여 調査하여, 韓國聚落體系(national settlement system)의 한 要素(element)의 한 側面(facet)을 記錄해 놓고자 한다.<sup>4)</sup> 더우기, 新都안은 人口規模나 中心地의 機能體의 集積程度가 面事務所가 立地

하는 邑內里程度는 되는 곳으로 村落이나 都市의 研究에 있어서 모두 關心을 가져야 할 規模의 中心地이다.

“(前略) 現在의 南아시아에서 宗教가 社會的 變化를 가져오게 한 예를 알지 못한다. 宗教가 近代化의 諸理想의 實現에 기여하는 일은 더구나 없다. 計劃化의 觀點에서 말한다면 宗教에 關連되는 이러한 惰性은 그밖의 沮害要因과 마찬가지로 開發計劃에 明示된 改革을 誘發시키는 諸政策을 통해서 克服되지 않으면 안된다. …(中略)… 大衆들 사이에 그밖의 價値判斷과 더불어 宗教로부터 承認받고 있는 이들 傳統의 信條는 대개가 非合理的인 것들이다. 왜냐하면 그것들은 迷信的이며, 論理的이기 보다는 神秘的인 思考方式을 內包하고 있기 때문이다.”라고 Myrdal은 南아시아의 貧困에 對한 宗教의 役割을 들고 있다.<sup>5)</sup>

\* 公州師範大學 地理教育科 助教授(理博)

- 1) 李丙燾, 1954, 高麗時代의 研究, 乙酉文化社, pp. 341-342.  
崔昌祚·朴英漢, 1978, “風水에 對한 地理學의 解析,” 地理學, 第17號, pp. 20-39.  
崔昌祚, 1982, “風水說坐向論上의 吉凶判斷에 關한 緯學의 解釋,” 地理學, 第26號, pp. 90-109.
- 2) 善生永助, 1935, “朝鮮의 聚落,” 朝鮮總督府, pp. 253-257에 의하면, 우리나라의 代表的인 迷信聚落은 鷄龍山 新都內이다.
- 3) 撤去後의 開發用途는 不明確하나 軍用地라는 말이 있다.
- 4) 이와같은 過程이 國土聚落體系의 解明을 위한 한 段階가 됨은 두말 할 필요가 없다. 즉, 聚落體系의 主要構成要素의 考察이다.
- 5) Myrdal, G., 1971, *Asian Drama, An Inquiry into the Poverty of Nations*, 崔曉烈 譯, 1981, “아시아의 드라마,” 玄岩社, p. 57.

우리나라에 있어서도 類似宗教의 役割은 Myrdal이 指適한 것과 비슷한 役割을 하고 있다고 생각된다. 왜냐하면, 初期에 新都안에 移住한 많은 사람들이 類似宗教의 수탈로 經濟적으로 아주 어려운 狀態에 있었으며<sup>6)</sup>, 現在도 많은 住民들이 經濟적으로 困難함을 쉽게 볼 수가 있는데 이런 點은 豊基의 鄭鑑錄村과 비슷하다 할 수 있다.<sup>7)</sup>

文化景觀 가운데 宗教의 影響은 아주 重要하며 特히 Richthofen 등의 講義는 有名하다.<sup>8)</sup> 즉, 宗教에 의해 聚落의 文化的·社會的·經濟的·政治的 諸側面이 獨特한 明暗을 지니고 있음이 잘 알려져 있다.<sup>9)</sup> 外國에서는 宗教의 差異에 따르는 聚落景觀의 相異에 관한 比較研究가 오래 전부터 행해지고 있으며<sup>10)</sup>, 우리나라에서도 個別의 이기는 하지만 宗教聚落의 研究가 계속 進行되고 있다.<sup>11)</sup> 特히, 中國·韓國·日本 등은 風水地理의 影響을 아주 강하게 받아, 많은 聚落이 그에 따라서 立地된 듯 하며<sup>12)</sup>, 最近에 그 風水地理의 影響을 科學的地理學으로 再評價하는 研究들이 나타나고 있음은 반가운 일이라 하겠다.<sup>13)</sup>

風水圖識思想은 新羅末부터 未來像을 現世的으로 갈구하는 大衆과의 關連下에 널리 퍼졌고,

道先에 의하여 整理되면서 政治·經濟·社會·文化的으로 우리나라에 큰 影響을 미치게 되었으며<sup>14)</sup>, 그 후 高麗와 李朝를 거쳐 現在에 이르러서도 輕重의 差異는 있으나, 風水地理는 우리 民族의 傳統인 地理思想이 되어 큰 影響을 미치고 있다.<sup>15)</sup>

그 중에도 新都안(內)은 風水圖識說로 많은 論爭對象이 되었던 곳이다. 그 첫번째는 鷄龍山의 知名度에서 찾을 수 있다. 즉, 鷄龍山은 百濟時代에 이미 唐나라에 널리 알려진 名山이었으며, 統一新羅時代에는 新羅五岳의 하나였다. 그러나 高麗時代에는 王建의 訓要十條에 의하여 重視되진 않았다.<sup>16)</sup> 두번째로 鷄龍山 新都안이 有名해진 것은 李朝의 都邑問題와 關連된 論爭 때문이며, 「新都」라는 이름도 그 때 생겼다.<sup>17)</sup> 세번째로 新都안에 風水地理上의 影響을 준 것은 李重煥의 「擇里志」로 생각된다. 그는 鷄龍山을 韓國의 四大名山으로 꼽으면서 新都안에 관하여 言及하였다.<sup>18)</sup> 그러나 上記한 어떤 것보다도 新都안에 가장 큰 影響을 준 것은 「鄭鑑錄」<sup>19)</sup>으로 네번째의 影響要因이다. 따라서 新都안의 地理的 現況을 理解하는데 第一 重要的 단서가 된다. 다섯번째로 新都안에 影響을 주는 것은

- 6) 善生 永助, 前掲書, pp. 254-255에 의하면, 1930年代 新都內에 移住한 사람들은 가져왔던 財物을 類似宗教敎主들에게 빼앗기고, 돌아갈 旅費도 마련할 길이 없어, 간신히 목숨을 延命하는 정도의 생활을 하는 사람들이 많았다.
- 7) 吳世昌, 1979, “豊基邑의 鄭鑑錄村形成과 移植產業에 관한 研究,” 地理學과 地理教育, 第9輯, pp. 166-185.
- 8) Richthofen 著·國松久彌 譯, 1976, “現代地理學의 課題と方法,” 古今書院, 東京, pp. 120-122.
- 9) 中川 正, 1983, “集落の性格形成における 宗教の意義,” 人文地理, 35卷, pp. 97-113.
- 10) Hahn이 1950년에 行한 獨逸의 캐톨릭村과 改新敎村의 比較研究는 有名하다. 中川 正, 前掲書.
- 11) 李泳澤, 申重盛, 崔昌祚·朴英漢, 吳世昌, 崔昌祚, 朴鍾叙 등의 研究가 있다.
- 12) 李智皓, 1962, “韓國의 風土와 生活樣式,” 韓國의 發見, 博友社, p. 69; 崔昌祚·朴英漢, 前掲書, p. 21; 任東權, 1975, “韓國의 民俗,” 교양국사총서 11, pp. 163-181(같은 內容이 「朝鮮의 民俗」으로 日本에 번역되어 있음); 烟聰一郎, 1983, “宮嶋皆愛集落の成立と解體·再編成,” 人文地理, 35卷, pp. 67-78; 李丙燾, 前掲書, p. 341.
- 13) 崔昌祚·朴英漢, 前掲書, 崔昌祚의 一連의 研究들.
- 14) 風水論에 對한 자세한 研究는 다음을 參照하기 바람. 李丙燾, 前掲書, pp. 341-460; 任東權, 前掲書, pp. 138-192; 李龍範, 1981, “風水地理說,” 한국사 6, 고려귀족사회의 문화, 국사편찬위원회, pp. 267-321; 崔昌祚, 1984, 韓國의 風水思想, 民音社.
- 15) 朴鍾鴻, 1974, “韓國史想史,” 瑞文文庫, pp. 128-136; 任東權, 前掲書, pp. 163-181; 李丙燾, 前掲書, p. 342.
- 16) 李丙燾, 前掲書, pp. 397-398.
- 17) 上掲書, pp. 391-405; 민족문화추진회 譯, 1982, “신증동국여지승람 3,” 고전국역총서 42, p. 73.
- 18) 李重煥 著·李翼成 譯, 1971, “擇里志,” 乙酉文化社, pp. 228-230.
- 19) 申一澈, 1978, “《鄭鑑錄》解題,” 韓國의 民俗·宗教思想, 三省出版社, pp. 268-306에 의하면 鄭鑑錄은 壬辰·丙子의 兩亂後에 나타난 識書로 李泌과 鄭鑑의 對話를 記錄한 것이며, 儒敎·佛敎가 治者의 이데올로기라 하면 鄭鑑錄 등은 被支配層의 네거티브한 意味에서의 韓國思想으로, 日帝下에서는 이를 信奉하는 사람들이 反日的인 色彩를 띠었다.

「6.20 開發計劃」으로 上記한 風水圖識思想과는 關連이 없는 듯하나<sup>20)</sup> 新都안을 根本的으로 變化하게 하는 要因이다.

이와같은 特性을 가진 新都안의 調査는 數次에 걸친 現地調査에 의하였고, 1:5,000의 地形圖上<sup>21)</sup>에 新都안 主要部의 各機能體의 位置를 plot 하여 土地利用形態와 各機能體의 立地形態를 把握하였다. 또, 戶籍簿에서 10%의 標本을 系統抽出(systematic sampling)하여 出身道別 婚姻關係를 考察하여 相互作用패턴을 보았으며, 또 100戶程度를 無作爲抽出(random sampling)하여 인터뷰하여 그 結果를 整理하였다. 이들 標本の 크기는 充分하지는 못하나 新都안의 地理的 現況을 理解하는 데에는 큰 問題가 없을 것으로 생각한다. 또한, 人口變化, 宗教別信徒現況은 論山郡 豆麻面과 豆麻面 新都안 出場所에서 實數를 求하여 整理하였다. 한편 모든 資料는 現況의 把握을 위하여 어떤 分析도 實施하지 않은 原來의 것을 실었다.

## 2. 自然과 人文環境

### (1) 新都안의 自然環境 概觀

鷄龍山은 上峯(877.8m), 치개봉, 香積山 및 道徳峯 등의 山峰으로 構成되며, 山勢는 全體的으로 볼 때 南쪽으로 열려진 ㄱ型을 보인다. 新都안은 그 속의 盆地로, 東側과 西側은 南北으로 달리는 해발 약 500m 안팎의 山稜으로 둘러싸인 反面 南쪽만 開放되어 겨울의 寒冷한 北西季節風을 차단하므로 多少 따뜻하고, 水系가 조밀하여 물이 比較的 豊富하다. 黑雲母 花崗岩<sup>22)</sup>의 深層風化로 平坦面이 形成되었으며 여기에 聚落이 發達했다. 이러한 鷄龍山 一帶의 地形을 決定짓는 根本的인 原因은 Joint의 發達에서 찾을 수 있다.<sup>23)</sup>

그림 1은 研究地域 및 地形特性을 나타낸 것이다. 山脈은 세겘으로 東쪽에서 東北쪽으로 龍의 머리 모양을 지으며 뻗고, 다시 西쪽으로 向하여 西北쪽에 最高峰인 鷄龍山이 位置하고, 거기서 南쪽으로 方向을 바꾸어 뻗는다. 이 山脈은 全北의 德裕山에 連結되는데, 자세히 보면 連續은 아니지만 세겘의 山脈이 新都안을 둘러싸고 있다. 그 가운데 外側의 山脈이 高度가 제일 높고 傾斜가 급하며, 제일 內側의 것은 160~170m 정도의 丘陵群이다. 한편, 風水地理에서는 이들 山脈의 形態를 回龍顧祖 또는 山太極의 勢라고 부른다.<sup>24)</sup> 水系는 豆溪川을 本流로 하여 가운데의 龍洞川, 西쪽의 石溪川이 合流하여 南쪽으로 흐르다가 新都안 入口인 양정교개 부근에서 南東쪽으로 方向을 바꾸어 甲川에 흘러들어 가고, 甲川은 다시 錦江으로 流入되어 鷄龍山을 나선형으로 감싸고 흐르는데 이를 水太極의 勢라 한다.<sup>25)</sup> 이러한 地形은 軍事上 방어에 地利를 提供하는데, 新都안을 南쪽의 入口에서 보아도 丘陵群으로 視界가 차단되어, 하나의 산골짜기로만 보여져 避難處로도 좋은 곳이다.

### (2) 新都안의 文化的背景 概觀

鷄龍山은 百濟時부터 有名하였거니와 新都안은 李朝의 國都尊都問題로부터 有名해진 다. 즉, 李太祖는 처음에 漢陽에 都邑을 定하려 하고 權仲和를 시켜 安胎地를 구하였던 바, 權은 珍同縣<sup>26)</sup>을 安胎地로 천거하고 別途로 鷄龍山 都邑圖를 獻上하였다. 그 後 太祖는 5일간 鷄龍山 新都안을 踏査하고 滿足하여 1393年 3월부터 工事を 推進시켰다. 그러나 그 해 12월 1일에 工事は 停罷되는데, 京畿道 觀察使인 河崙의 反對 때문이었다. 河崙은 첫째로, 新都안이 一國의 中央을 벗어나고 水陸交通도 不便하다는 點, 둘째로 鷄龍山의 山은 乾方(西北方)으로부터 오고

20) 전혀 무관하다고는 할 수 없을 것이나, 現代的 開發計劃論에 의해 再開發하고 있다. 再開發을 위하여 新都안의 人口轉入은 1983年 6月 20日부터 禁止되어 있다.

21) 國立地理院, 1983, 公州圖幅 4枚를 利用하였다.

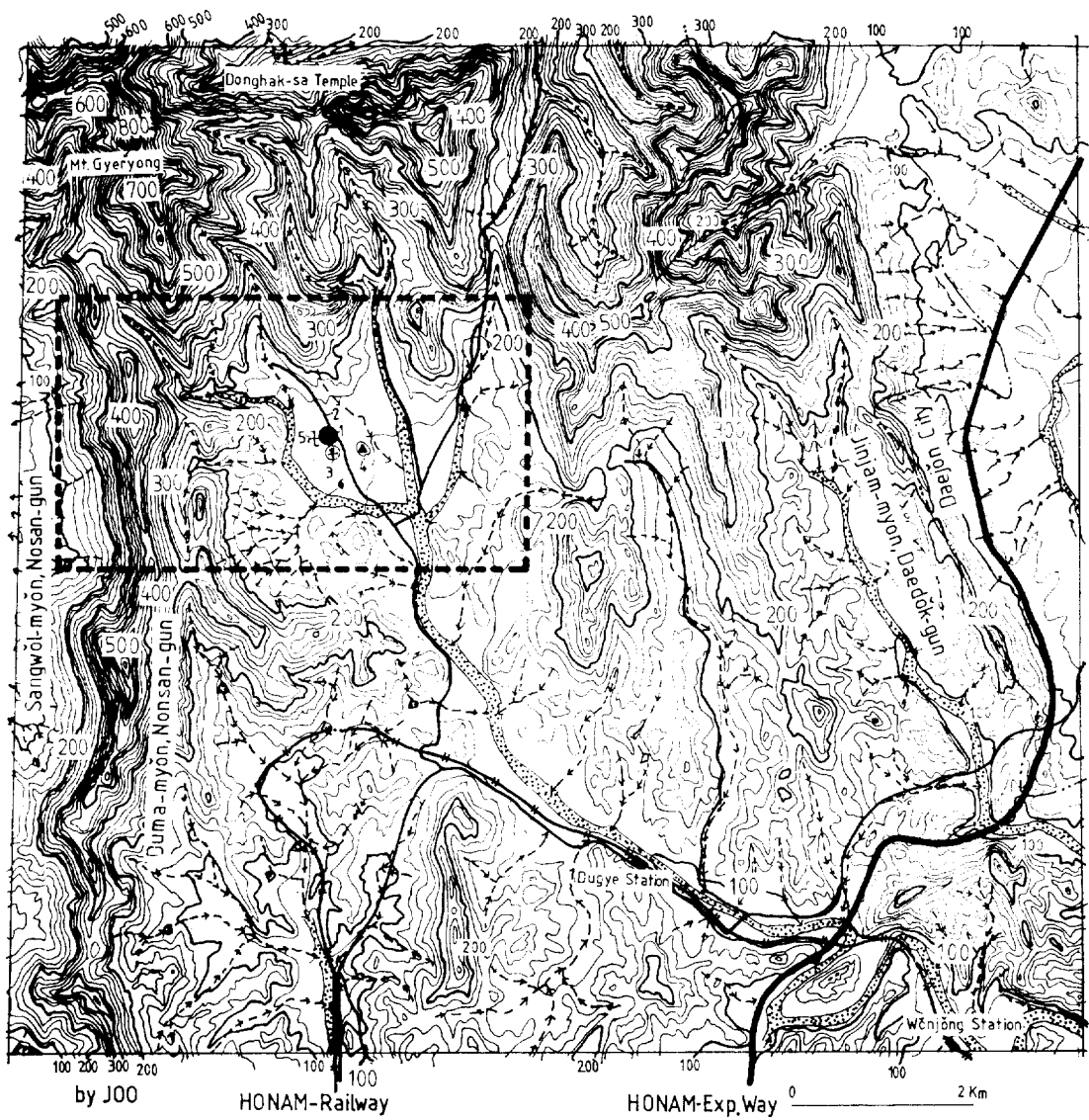
22) 花崗閃綠岩의 誤記인 듯 하다. 資源開發研究所, 1980, 韓國地質圖, 1:5만 論山圖幅을 參照할 것.

23) 朴東源·權純植, 1979, “七甲山과 鷄龍山의 地形,” 韓國自然保存協會 調查報告書, 第17號, pp. 253-254.

24) 李丙燾, 前掲書, p. 398.

25) 山系와 水系의 形勢를 合하여 「山太極 水太極」의 勢라 한다.

26) 太宗에 珍山으로 改稱된다(朝鮮博文社編, 1929, “朝鮮各都邑誌,” p. 177). 現在의 錦山郡 珍山面인 듯하다. 李丙燾, 前掲書, 李氏는 錦山郡 西部로 적고 있다.



- |    |        |    |       |    |       |    |     |    |      |
|----|--------|----|-------|----|-------|----|-----|----|------|
| 1  | 신도안출장소 | 2  | 도로    | 3  | 郵便局   | 4  | 寺塔  | 5  | 圓佛教堂 |
| 6  | 적계천    | 7  | 고속도로  | 8  | 主研究地域 | 9  | 鐵道  | 10 | 道路   |
| 11 | 河川     | 12 | 小河川流路 | 13 | 貯水池   | 14 | 市郡界 | 15 | 等高線  |

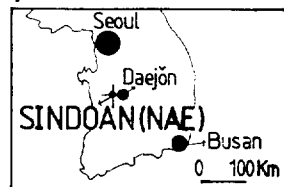


그림 1 研究地域(自然環境)

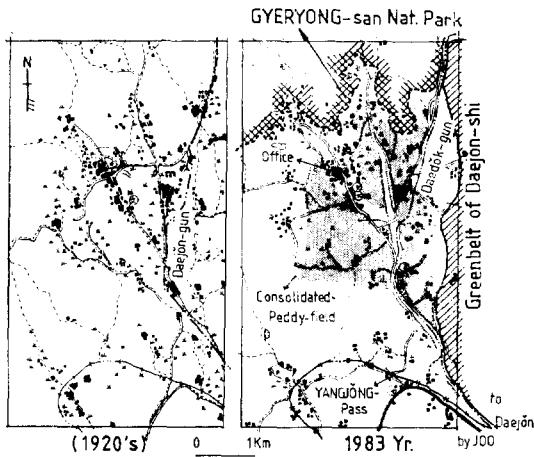


그림 2 人工의 環境의 變化

水는 巽方(東南方)으로 흘러가니 이는 所謂「水破長生 衰敗立地」의 地라서 不可하다는 것이었다.<sup>27)</sup> 論爭끝에 工事は 中斷되고 國都는 漢陽으로 正해지는데, 그 흔적으로는 柱礎石<sup>28)</sup> 115個가 地方文化財로 指定되어 圓佛敎境內에 남아 있다.

한편, 李重煥은 “鷄龍山은 五冠山보다 웅장하지 못하고 三角山보다 수려하지는 못하나 來脈이 멀고 골이 깊어 精氣를 含蓄하였다”하고 “그 西쪽에 있는 龍淵은 매우 깊고 크며 그 물이 넘쳐서 시내가 되는데 이것은 開城과 漢陽에도 없는 것이다”라고 新都安이 風水地理上의 吉地임을 서술하였다.<sup>29)</sup> 그 영향인지, 원래 新都安에 맨 처음 定着한 人們은 儒林들로 李朝 中葉以後였다.<sup>30)</sup>

그후 日帝時, “鄭鑑錄에 의하면 假政 6年後에 仁政이 온다”는 讖說이 流布되어, 假政 즉 倭政이 물러가고 곧 美日戰爭이 일어나며 그 後 韓國의

獨立이 이루어지며, 그 때의 都邑地가 新都安이라고 믿는 人們이 急增하였고<sup>31)</sup>, 그에 따라서 新都安의 人口는 急增하였다. 善生永助에 의하면, 1919年 3·1運動 以後, 鄭氏가 新都安에 由緒깊은 王國을 建設한다는 鄭鑑錄에 나타나는 豫言의 時期를 3·1運動 前後로 믿는 人們이 急激히 增加하여 1924年 12月까지 新都安에는 總 898戶에 人口가 4,565人이 되었다.<sup>32)</sup> 이는 1983年 11月 現在의 人口인 4,583人<sup>33)</sup>에 매우 近似한 規模이다.

그림 2는 1920年代와 1980年代의 1:5만 地形圖를 比較한 것이다. 그 동안의 變化를 可視的인 것만 羅列하면 다음과 같다.

湖南線의 複線化, 大田~論山行 國道 포장, 豆溪川堤防·다리·양정고개 陸橋등의 建設, 隣接 行政區域이 大田郡에서 大德郡으로 變更되었고, 出場所<sup>34)</sup>·派出所·우체국등이 設置되었다. 또, 電氣가 들어갔고, 耕地整理가 行해졌고, 鷄龍山이 國立公園으로 指定되어 그 안의 建物을 撤去했고, 大田市 green-belt設定, 學校·宗教建物·農協分所·貯水地 建設等이 主要한 可視的 變化로 들 수 있다. 또, 新都安과 外部와의 連結은, 大田에서 30分 간격으로 1日 28回의 市內버스가 運行되어 大田의 通勤圈이며, 論山에서 1日 6回의 市內버스가 運行되고 있다.

사진 1은 現在의 新都安 全景으로 서쪽의 丘陵에서 동쪽 및 남쪽을 본 것이다. 主要한 것만을 說明한다. ①은 新都安에서 東鶴寺로 通하는 高개로 最近 車輛이 통과할 수 있게 道路가 擴張되었다. ②는 배나무 과수원으로 移住者들이 所得을 높이기 위해 集約的·多角的으로 土地를

27) 河崙이 말한 “鷄龍山의 山脈이 東北方向으로 부터 온다”는 主張은 相對的이다. 風水地理를 모르는 筆者의 소견으로는 鷄龍山의 脈은 오히려 南쪽의 德裕山에 이어져 있다고 본다. 즉, 1:25만 地形圖에서 確認하면 山脈이 南쪽으로는 連續되나 西北쪽은 연속되지 않을 뿐더러 錦江에 의해 完全히 차단되고 있다.

28) 신증동국여지승람, 前掲書, p. 73.

29) 李重煥 著·李翼成 譯, 前掲書, pp. 228-230.

30) 李和馥, 1984, “大田에 부는 新開發 風,” 新東亞, 4月號, p. 359.


31) 申一澈, 前掲書, p. 279.

申一澈, 1983, “鄭鑑錄,” 韓國의 名著 2, 玄岩社, p. 195.

32) 善生永助, 前掲書, pp. 254-255.

33) 新都安 出場所長의 수첩에서 調査한 것으로, 總家口는 903戶이며 人口는 4,583人인데 그 중 男子는 2,311人, 女子는 2,272人이었다.

34) 新都安의 行政區域이 連山郡에서 論山郡으로 된 것은 1914年의 일이고, 出場所가 設置된 것은 1931年의 일이다. 新都安의 法定 洞里는 4個(龍洞, 天南, 石溪, 丁壯里)이며 自然部落은 29個가 있다.



〈사진 1〉 新都安 主要部の 全景(1983. 12. 16. 촬영)

利用하는 한 예이다. 배나무의 受益性에 따라서 補償을 받았다. ③은 1982년에 完成된 貯水地로 龍洞川을 막은 것이며 이 물로 단한번의 農事를 지었다. ④는 기도원으로 精神異常者들을 收容하고 있다. ⑤는 李太祖가 構想했던 鍾路로 버스는 이 길로 다닌다. ⑥은 新都安 發展을 위해 세운 마을회관이다. 現在 新都安 撤去를 위한 6·20事業事務所로 쓰이고 있어 論理의 유희를 볼 수 있다. ⑦은 東學教堂, ⑧은 農協倉庫이다. ⑨는 1979年 類似宗教整理後에 지은 집이다. 新都安의 새 집은 그 때 鷄龍山에서 내려온 사람들이 지은 것이 大部分이다. ⑩은 移住者들이 所得增大를 위하여 導入한 人蔘밭이다.<sup>35)</sup> ⑪은 1·6日마다 장이 서는 市場이다. ⑫는 圓佛敎堂이며 柱礎石이 있다. ⑬은 부근의 많은 돌을 利用하여 쌓은 돌담, ⑭는 新都安出場所, ⑮은 우체국이다. ⑮은 中봉(176.5m)이고 頂上에는 天真敎堂이 있다. ⑰은 鍾路에서 市場으로 갈라지는 道路로 이 길을 따라서 地形上 보다 낮은 面이 展開된다. ⑱은 石溪里, ⑲는 良好하게 耕地整理가 된 논으로 역시 國庫의 낭비를 볼 수 있다.<sup>36)</sup> ⑳은 콘크리트로 된 農業用導水路이다.

㉑은 鷄鳴中校, ㉒는 新都國校인데 40회의 졸업생을 내고 없어진다. ㉓은 잠두봉(185.4m), ㉔은 196.1m, ㉕은 175m로 ⑮ 중봉의 176.5m와 關連시켜 보면 같은 作用에 의해 形成된 地形인듯 하다. ㉖는 장구산으로 李太祖가 時間을 알리는 鍾을 位置시키려 했던 丘陵으로 「인경봉」

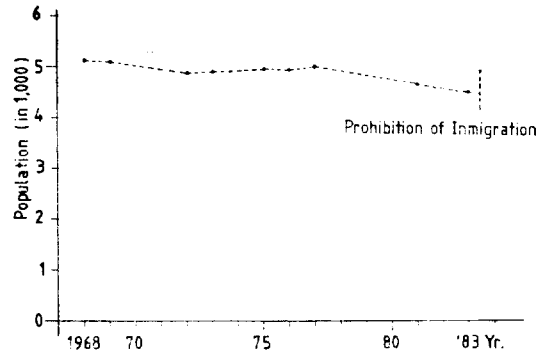


그림 3 新都安의 人口增減

이라 부른다. ㉗는 비닐하우스이나, 속에는 채소가 아니고 소를 기른다. 最近에 風水와는 相關없이 移住한 사람들로 經濟的으로는 비교적 윤택한 사람들이 소를 기른다.<sup>37)</sup> ㉘은 石溪川인데 伏流川이다.

以上에서 新都安의 概略의인 景觀을 보았는데 물 問題만 解決된다면 site自體는 人口 15만 정도는 收容可能한 都市空間은 될 것으로 보인다.

그림 3은 1968年以後 新都安의 人口增減을 보인 것이다.<sup>38)</sup> 人口는 68년의 5,116인에서 全體的으로 減少의 傾向을 보인다. 減少의 速度가 빨라진 것은 79年의 宗教整理後인데, 70年代 後半期는 全國的으로 離村向都現象이 심했던 時期로 그 영향이 宗教整理와 함께 複合的으로 人口減少에 作用하였을 것이다. 1983年의 人口는 4,583人으로 68~83年 사이에 533人이 減少되어 年平均 0.75%의 減少率을 나타냈다.<sup>39)</sup> 이는 論

35) 吳世昌, 前掲論文에 의하면 豐基도 마찬가지이다.

36) 耕地整理後 한 번도 農事를 짓지 못한 곳도 있다.

37) 組立式牛舍(비닐하우스) 한 동에 10마리 이상의 소를 넣어 기르고 있다.

38) 論山郡 豆靛面 面勢一覽, 1981.

39) 1970年의 論山郡 人口는 238,448人이었고, 1980年은 207,128人으로 70~80年 사이의 年平均 人口減少率이 1.51%를 나타냈다(경제기획원, 인구 및 주택 센서스보고).

山郡 全體의 人口減少率에 比하여 월등히 낮은 것으로, 新都안은 變化가 느린 곳이라 말할 수 있는데,<sup>40)</sup> 이는 Myrdal이 指摘한 宗教의 役割로 볼 수 있다.

한편, 經濟的인 面에서 본다면 新都안의 生活水準은 下로서, 耕地를 가장 많이 所有한 農家가 15마지기 정도에 불과하며<sup>41)</sup>, 별다른 特化産業도 없어 大部分의 사람들은 經濟的으로 어렵고 다만, 一部 宗教의 敎主는 例外라고 할 수 있다.<sup>42)</sup> 이런 觀點에서 볼 때 新都안에서의 人口移動에는 經濟的事由가 크게는 影響을 미치지 못했다고 할 수 있을 것이다.

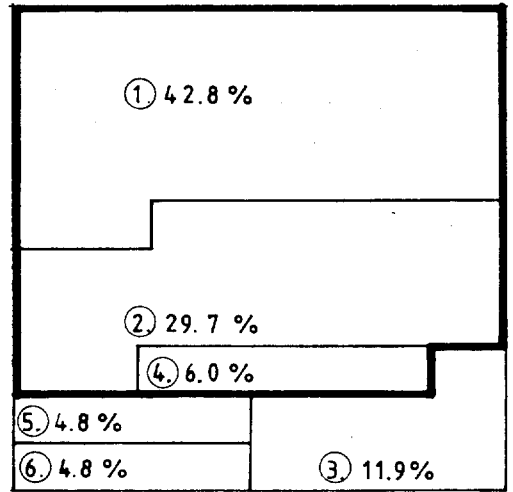
### 3. 住民의 諸屬性

新都안은 大部分이 鄭鑑錄과 風水地理를 信奉하는 사람들이 移住하여 이루어진 宗教聚落이나 住民들의 宗教가 아주 多樣하여<sup>43)</sup>, 어떤 한 개의 宗教에 의하여 세워진 宗教聚落과는 여러 側面에서 判異하게 다르다.

#### (1) 住民의 入住事由

그림 4는 住民들에게 入住理由를 質問한 것을 整理한 것이다. 風水地理, 宗教, 健康上의 理由를 合하면 78.5%에 達한다. 經濟上의 理由라고 對答한 사람들도 2種類가 있다. 하나는 新都안이 國都가 되면 富者가 될 수 있다는 讖說을 믿는 쪽과, 다른 하나는 住民을 相對로 商業을 하거나 新都안의 야산을 利用하여 소를 기르기 위해 純經濟的理由로 入住한 사람들이다. 大體로, 風水圖讖說을 믿는 사람들은 純農業을 하며 貧困하고, 純經濟的理由로 入住한 사람들은 비교적 經濟的으로 安定된 사람들이다. 入住時期도 크게 달라서 前者는 大部分 1960年 以前에 入住한 사람들이다.

入住時期別 構成比를 보인 것이 그림 5이다.



1. 風水地理의 影響    2. 宗教上의 理由    3. 經濟上의 理由  
4. 健康의 理由    5. 家族關係(結婚)    6. 姻戚關係

그림 4 新都안에 入住한 理由

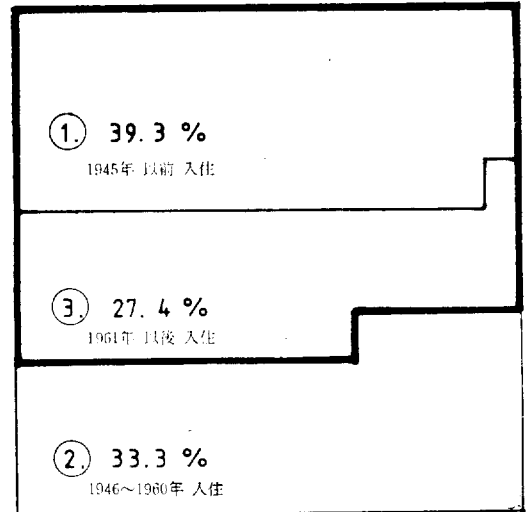


그림 5 新都안 住民의 入住時期

그림을 보면 알 수 있듯이 社會的 混亂期(60年 以前)에 風水圖讖의 影響으로 66.7% 以上이 入住하였으며, 가장 많이 入住한 時期는 日帝時로

40) 79年 宗教整理時 鷄龍山에서 撤去된 建物數는 470여 棟으로, 그때 신도안을 떠난 사람이 많았음을 감안하면 변화는 아주 미약한 것이다.

41) 新都안 出場所長의 說明임.

42) 卓明煥, 1970, "鷄龍山 出入記者," 新東亞, 3月號, pp.135-136에 의하면, 敎主들을 위한 資金은 놀랍게도 서울, 大田 등의 大都市 사람들로부터 공급되고 있다.

43) 李和馥, 前揭論文, p.359에 의하면 宗派를 어떤 基準으로 보느냐에 따라서 달라지나 156個의 宗派가 있다.

3세대 거주하는 집들이 많았다. 그러나 이들은 鄭鑑錄에 나오는 “너무 악은 者는 일찍 들어왔다가 다시 나가다가 망하고, 우둔한 者는 너무 늦게 들어오다가 망하며, 賢明한 者는 적당한 때에 들어와서 기다린다”라는 句節<sup>44)</sup>을 믿으며 經濟的 苦痛을 참은 사람들인데 撤去補償金을 다른 곳보다 훨씬 많이 받았다.<sup>45)</sup> 한편 1960年代 以後에 入住한 사람들은 純經濟的 理由때문인 사람들이 많았다.

## (2) 經濟的 側面

그림 6은 住民의 職業構成比를 보인 것이다. 제일 큰 比重은 農業이며 前述한 바와 같이 貧困層이다. 第2位는 農牧業이며 經濟的으로 安定된 層으로, 젊은이들이 많이 從事하고 있다. 第3位는 商業·서비스業으로 農業보다는 나은 層이나 販賣額은 流動的이라 하겠다. 定期市場에 나오는 物件들도 大部分이 低級品이며 農産物은 周邊에서 공급되고, 生鮮류는 論山에서 自動車로 供給해주는 商人한테서 一定量을 사서 다시 팔고, 신발·옷가지등은 大田에서 가져다 판다.<sup>46)</sup> 新都安 周邊은 0,5日이 連山場 2,7日이 楊村場으로 순환되고 있다.

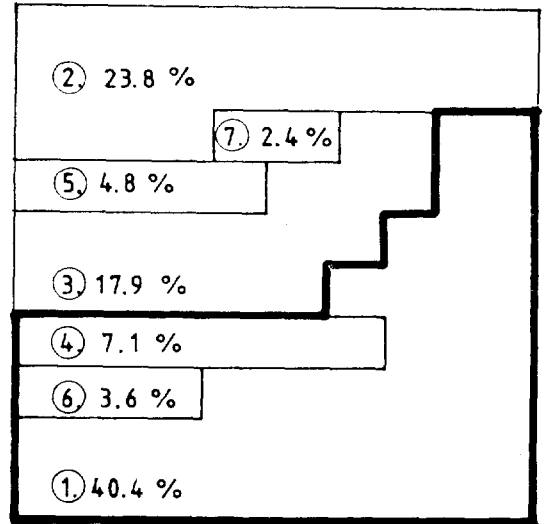
職業構成比 가운데 第4位는 無職인데 職業을 감추는 排他性을 보여준 것으로 생각되며 宗教關係의 일을 하는 것으로 判斷된다. 5位는 勞動者, 6位는 宗教關連業等的 順序이며, 風水·圖讖의 影響을 받은 職業은 아무리 적게 잡아도 50%를 넘으며, 그들의 保守的·排他的인 面을 엿볼 수 있다.

그림 7은 新都安 主要部의 機能體數를 調査한 것이다. 제일 많은 業種은 역시 雜貨商·가게이고, 2位는 公共機關·倉庫인데 의외로 큰 比重을 차지한다. 3位는 農業用機械·電氣製品店이다. 숫자가 적은 業種은 食料品店, 宿泊業所, 文具店等인데 中心機能으로서의 階次(order)에도 關連이 있고, 新都安이 農業地域이라서 彈丸한 食料

44) 申一澈, 1978, 前揭論文.

45) 土地의 評價額도 높았고, 사람에 대하여서도 移轉補償金이 지급되었다. 이 때문에 83.6.20.부터 轉入을 禁止하였던 것이다. 따라서 우둔한 사람이 이제야 들어가려 해도 들어갈 수 없는 狀況이다. 鄭鑑錄의 解釋에 一理가 있다는 것은 吳世昌, 前揭書를 參照한 것. 한편 他地域보다 補償金이 많아서, 타지역의 撤去民들(예를 들어 炭洞地域)이 忠南道廳에 크게 抗議한 적이 몇 번 있었다.

46) 1983.12.16. 즉 1.6日 場날에 商人들과 直接 인터뷰한 內容이다.



1. 農業(貧困層) 2. 農牧業 3. 商業·Service業  
4. 無職 5. 勞動 6. 宗教關連業  
7. 公務員

그림 6 住民의 職業別 構成比

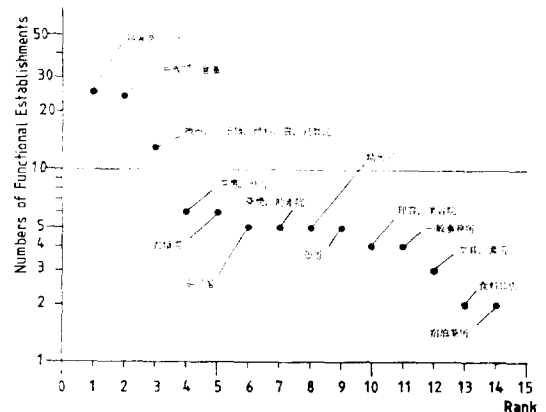


그림 7 主要機能體의 順位·規模(中心部)

品은 自給이 可能하다는 것과 大田의 影響을 강하게 받기 때문에 나타나는 現象으로 보인다.

## (3) 宗教的 側面

그림 8은 新都安 主要部의 宗教性建築物의 數



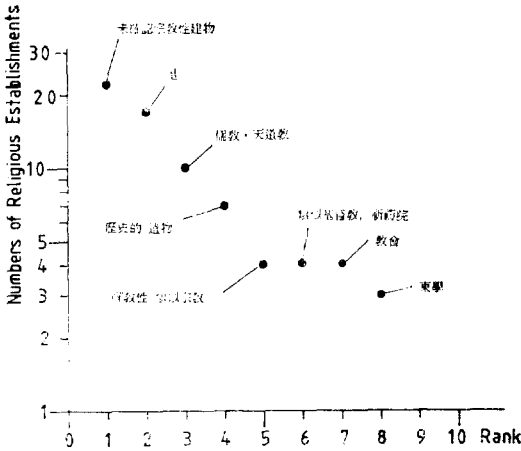
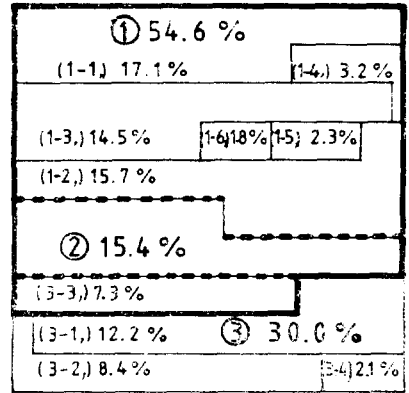


그림 8 宗教性建物の 順位・規模

자를 調査한 것이다. 第1位는 確認이 어려운 宗教性建物로<sup>47)</sup> 類似宗教라고 볼 수 있다. 類似宗教는 敎主가 혼자 뿐이거나, 信徒가 2~3명에서 수천명의 信徒에 이르기까지 變化가 크다.<sup>48)</sup> 第2位는 절인데 그 안에도 類似에서 純粹한 佛敎에 이르기까지 變化가 많다. 第3位는 儒敎·天道敎系統, 4位는 歷史的 貴物, 5位는 仙敎系統, 6位는 基督敎系統의 順序인데, 어떤 宗教라도 純粹한 것과 그렇지 못한 것이 共存한다는 것이 重要하다.

1935년에는 新都안에서 8개의 宗派만이 布敎가 許容되었었고<sup>49)</sup>, 1976年 警察當局의 調査에 의하면 類似宗教만이 85種으로, 그 가운데 佛敎系가 56種, 巫俗系 17種, 東學系 6種, 儒敎系 4種, 基督敎系가 2種으로 各各 分類되었었고, 거기에 正統宗教로 佛敎 3, 東學 3, 基督敎 2개가 併存하고 있어 이들을 合하면 모두 93個의 宗教團體가 活動하였다.<sup>50)</sup> 그後 1979年의 宗教整理로 宗教의 숫자는 크게 減少하였고 敎育을 받은 젊은 層은 外部로 많이 나가기도 했다.

1983年末 現在 宗派別 信徒의 構成比는 그림 9와 같으며 總信徒數는 2,170人으로 全住民의



1. 佛敎系 (31.6%)	1-1. 佛敎系 (17.1%)	1-2. 其他 (15.7%)
1-3. 巫俗系 (17.1%)	1-4. 佛敎系 (1.6%)	1-5. 其他 (2.3%)
1-6. 巫俗系 (3.2%)	2. 其他 (15.4%)	
2-1. 佛敎系 (7.3%)	2-2. 佛敎系 (12.2%)	3. 基督敎系 (30.0%)
2-3. 佛敎系 (8.4%)	3-1. 佛敎系 (8.4%)	3-2. 佛敎系 (12.2%)
3-3. 佛敎系 (21%)		

그림 9 宗教別 信徒數 構成比(實數임)

47.3%가 信徒이나, 個別的으로 자기 집에서 特定 對象物을 信奉하는 信徒와 다른 곳(주로 大都市)에서 特定한 날에 믿으러 오는 훨씬 많은 數의 信徒는 把握이 不可能하다. 어하튼, 新都안의 모든 宗教中 東洋思想이 混合된 宗教는 굵은 實線內로 70%를 넘으며 그들은 조금이라도 風水圖識과 關連이 있다고 判斷된다. 또 現在 警察에서 調査한 宗教의 숫자는 基督敎 4種, 佛敎 35種, 雜敎가 10種으로 포함 49個의 宗教團體가 存在하는 것으로 되어 있다.<sup>51)</sup> 其他 新都안의 類似宗教에 關連된 細部事項은 表 1과 같다.

그러면, 이와같이 多樣한 類似宗教의 新都안에서의 役割은 무엇인가? 入住時期에서도 밝혔지만 新都안에의 本格的인 移住는 1960年 以前의 社會的混亂期, 特히 日帝時代에 이루어졌다. 日帝의 韓國民에 대한 탄압이 심할수록 新都안

47) 보통의 家屋에 깃발을 달거나, 칠성대, 돌탑 建造物을 만들었거나, 집에 단짠을 걸한 것 등등 多樣하다.

48) 白岩洞의 한 敎會는 생긴지 20년이 넘고 敎會의 크기는 50名 정도를 收容할 수 있으나 信徒는 3名이었다. 이 敎會가 순수한 改新敎인지는 알 수 없었다.

49) 善生永助, 前揭書, p. 256. 淨土宗, 上帝敎, 七星敎, 萬人敎, 眞宗大谷派, 檀君敎, 光華敎婦人修養會 正道敎의 8個宗派.

50) 李和馥, 前揭論文, pp. 355-361.

51) 新都안 出場所長의 수첩에서 入手한 資料임.

〈表 1〉 新都안에 關連있는 新興 및 類似宗教\*

番號	宗敎名	敎祖	敎主	信徒數	所 在 地	備 考
1	正 道 敎	申泰濟	—	—	消 滅	세룡신에서 得道, 蔚州의 유서종교로 大法院에서 判지나 있었음.
2	天 地 大 安 敎	夫敬順	金泰順	3,000	忠南 논산 부마 夫南 103	釜山에서 신도안으로 移住, 교당수 24개
3	咏 歌 舞 蹈 敎	金 恆	宋喆和	50	忠南 논산 부마 國御峯	경감록은 김이 신봉(원형 3층건물). 세상의 모든 모든 신앙이다.
4	大 宗 敎	金 恆	河相易	?	충북 진천을 죽향리	金恆의 正易思想에서 由來(30명 이상의 신도)
5	亞亞(불아)神宮	金在景	金在景	20	충남 태천서 문희동 195	正道敎에서 分派
6	天 道 敎 修 道 院	蔣秉勳	鄭三龍	17	충남 논산 두계	天道敎의 鷄龍山支部
7	水 雲 敎(별파)	朴性昊	元容汝	300	충남 논산 부마 백암 747	교당수 6개현양, 부여, 홍성, 보령, 보령, 시천 등)
8	미 륜 飯 山 敎	정보살	정보살	30	충남 논산 부마 식계리	정보살의 原名은 鄭三龍이라 함.
9	無 量 天 道 敎	金振河	金鍾八	350	충남 논산 부마 부남리 711	교당수 1개현, 부산, 권주)
10	마 음 의 廣 場 敎	金 重	—	?	서울 종로 2가(부계리길)	신도안에 농장을 마련했다.
11	樂 園 精 舍	趙鏞丞	?	?	충남 논산 부마 식계(서울 서대문)	신도안에 중앙기도원을 설립.
12	새 일 수 도 원	李疏性	李疏性	165	충남 논산 부마 부남리	교당수 35
13	제 룡 산 기 도 원	玄光洙	玄光洙	45	충남 논산 부마 엄주리	기독교계통(성행위를 금한다)
14	正 道 敎	李和順	秦永洙	250	충남 논산 부마 흥동리 72	독심자 6개를 원으로 돌려 배열한 것만 개양
15	末世福音신교회	이유성	이유성	?	서울 마포 동덕동 298	계룡산 세인수도원과 같다.
16	봉 어 명 당 수 양 원	李京千	李京千	83	충남 논산 부마 영동 산 39	3개교당(계룡산, 남원), 농장경영
17	七 星 敎	金達鵬	—	—	충남 공주 계룡면(소덕)	소 7 별
18	皇 皇 敎	尹 源	?	30	충남 공주 계룡면	天神, 七星은 믿음
19	道 學 敎	李民濟	崔守正	200	충남 공주 계룡면	前身은 濟世敎
20	一 心 敎	丁鳳五	?	90	충남 논산	모든 신령은 신앙이다. 「한울림」을 믿음.

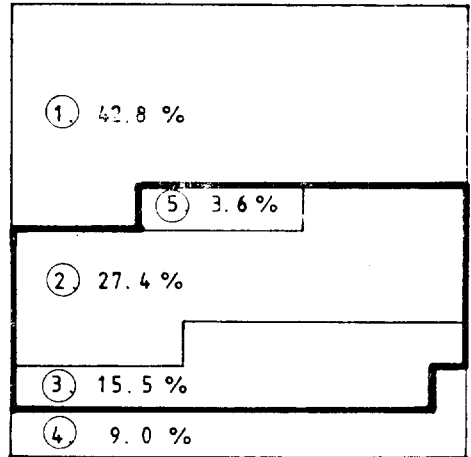
\* 文化公報部, 한국신종 및 유사종교 실태조사보고서 : 1969~1970, pp.1-65,에 의 報告가 調査・整理한 것임.

에의 移住에 強力한 統制가 있었음에도<sup>52)</sup> 新都 안에의 入住者는 늘어갔다. 그에 比例하여 類似 宗教의 숫자도 늘어갔다. 그에 따라서 敎主를 除外한 一般 平信徒의 生活은 惡化되어 갔고, 그 結果 一部 宗教의 指導者級과 平信徒사이 및 類似宗教間에도 勢力의 分化가 일어났다고 본다. 이와같은 階層分化는 住民의 生活이 어려울 수록 더욱 굳어질 것이며 大部分의 사람들은 結果적으로 더욱 貧困해졌고 決定的인 어떤 충격 (big-push)이 가해질 때까지 그 格差는 더욱 深化되었다고 생각된다. 즉, 類似宗家는 新都안 社會의 階層分化를 가져오게 했다고 볼 수 있다. 거기에 大都市의 信徒로부터 流入되는 資金도 上部層으로만 흘러들어가서 格差를 더 크게 하여<sup>53)</sup> 不道德한 社會問題가 일어난 경우도 있었다.

公州의 維鳩의 경우에도 入住者들이 生計의 手段으로 섬유공업을 導入하였는데, “왜 新都안 사람들은 그와 같은 特化産業을 育成하지 않았는가?”가 疑問인데 筆者는 그에 對하여 다음과 같이 생각한다. 첫째, 新都안은 다른 十勝地에 비하여 内部의 平地가 넓게 發達하여 農業이 生業으로 可能했다. 둘째, 다른 十勝地는 單純한 避亂處이나 新都안은 鄭氏王國의 國都가 된다는 鄭鑑錄의 豫言이 있고, 그를 믿는 사람들이었으므로 어느 정도의 職業水準을 維持하고 있을 必要가 있었을 것이다. 즉, 商工業을 멀리해야 할 必要가 있었을 것이다. 셋째, 다른 十勝地와는 달리 新都안에서는 類似宗教 그 自體가 特化産業으로, 外部의 財貨를 新都안으로 끌어들이는 가장 強力한 産業이다. 넷째, 敎主의 수탈로 平信徒에게는 資本이 축적될 수 없었고, 經營·技術도 모르는 사람들이었기 때문이다.

#### (4) 撤去後의 方向

1983年 11月 7日에 撤去後의 移住地를 質問한



1. 부근 보정촌에 피리산) 2. 大田 3. 부근의 小都市  
4. 부근의 農村 5. 大都市(주로 서울·부산)

그림 10 撤去後의 移住豫定地

結果가 그림 10이다. 第1位는 “補償金額에 따라서”이나 이는 別個로 하고<sup>54)</sup>, 第2位(實際는 1位)는 “大田으로 移住”로 新都안이 大田圈에 속함을 단적으로 보여준다. 3位는 “부근의 小都市(주로, 論山과 連山)로 移住”, 4位는 부근의 農村, 마지막이 “서울·釜山으로” 他農村이 大都市 指向的인데 비하여 特異한 패턴을 보인다. 第1位도 같은 比率로 移住地를 選定한다고 假定하면, 80% 以上이 都市指向的인데 이는 最近의 類似宗教가 主로 都市에서 활약한다는 事實<sup>55)</sup>과 關連이 있을 것이다. 그러나 根本的으로는 離村向都現象임에 틀림없다.

參考로 石溪里 한 住民의 補償金 內譯을 보면 表 2와 같으며, 撤去政策에 對하여서는 “國家事業이므로 順應해야 한다”는 對答이 많았다.

#### (5) 土地利用

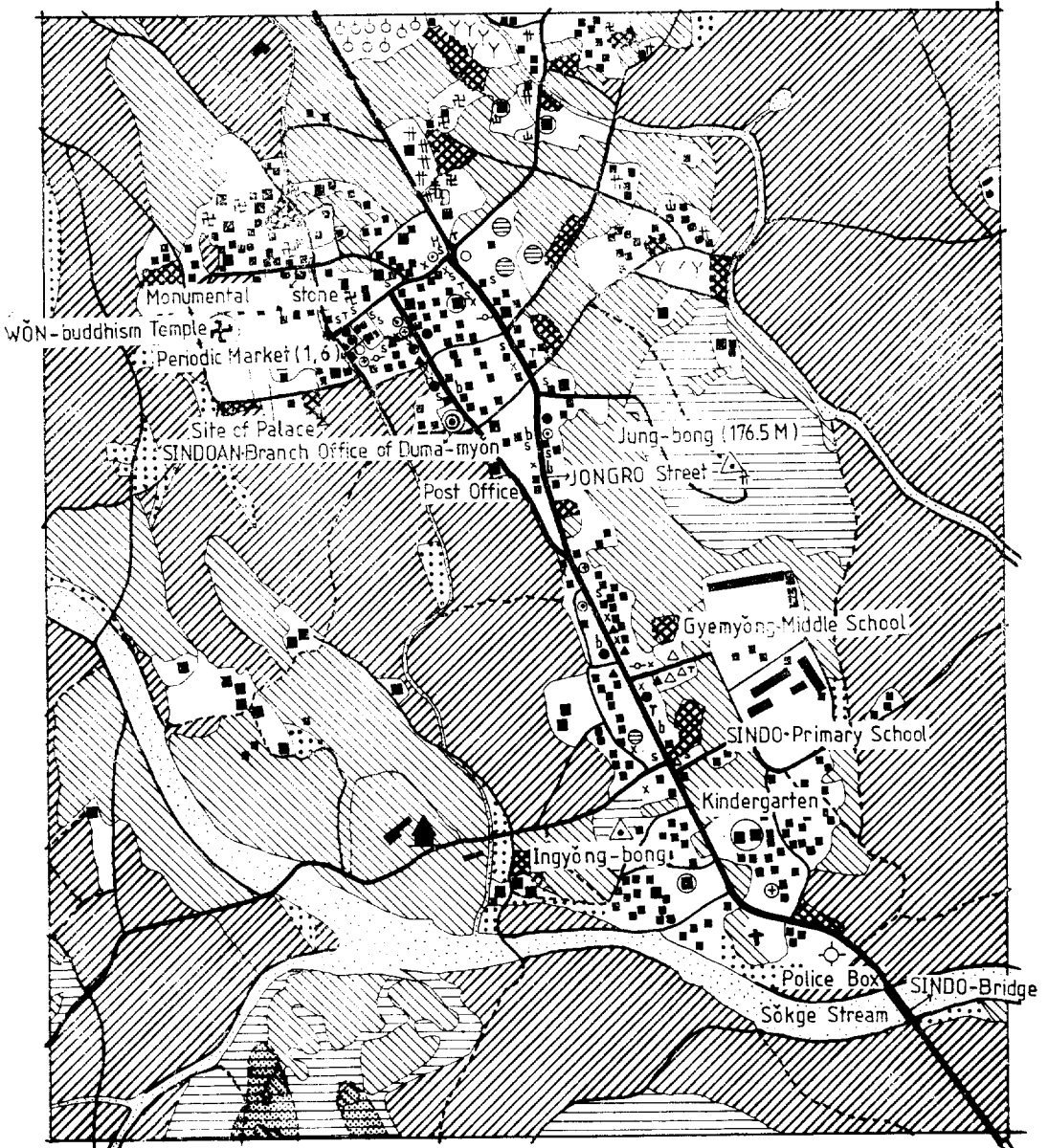
그림 11은 夫南里, 石溪里를 中心으로 하는 新

52) 善生永助, 前掲書, pp. 254-255에 의하면, 江原道 平康에서는 白白敎의 布敎에 의해 한 마을 全體가 新都안으로 移住를 피하려다가 日警과 衝突한 일까지 있었다.












53) 筆者는 이를 Myrdal이 말한 「circular and cumulative causation」의 現象으로 보고 싶다. 즉, 일제의 탄압이 심할수록 類似宗教家는 늘어나 新都안에 集中되었고, 그 결과 新都안의 生活水準은 惡化되었으며, 類似宗教에 의해 發生한 階層間의 經濟的 格差를 더욱 크게 하였다. Myrdal, G. 著·洪文信 譯, 1982, “社會科學方法論,” 日新社, pp. pp. 7-8, 213-230을 참조할 것.

54) 撤去補償金은 1983年 12月 16日에 지급되었다.

55) 卓明煥, 前掲論文, pp. 135-136.



Land Use Categories

- |   |  |  |
|---|--|--|
| 1  논     | 4  池地   | 7  桑田     |
| 2  밭     | 5  山    | 8  未確定    |
| 3  田의 田畠 | 6  果樹田  | 9  家屋(建物) |
| 10  회관   | 11  墳墓群 |  |

to Yangjŏng Pass  
to Daejŏn City

to Nonsan Town  
200 M

- 1 1번 도로 2 2번 도로 3 3번 도로 4 4번 도로 5 5번 도로 6 6번 도로 7 7번 도로 8 회관 9 9번 도로 10 10번 도로  
 11 MS 공터 12 PS 공터 13 농경지 14 약국·병원 15 사무소 16 시교공점 17 경미소 18 음모지점 19 의류점 20 H숙박시설  
 21 S 공터 22 T 하천·비하천 23 △ 분구·서전 24 b 이·미용 25 x 기계류판매 26 일반가옥 27 ↑ 교외 28 공터 29 공터 30 공공도로·교외  
 31 田畠 32 산성지대

그림 11 新都安 中心部の 土地利用

〈表 2〉 撤去補償金內課

(1983. 12. 16. 에 지급되었음)

區 分	內 容	規 模	單 價(원)	金 額(원)	備 考
주 택 등가·광고 우사·번소 간 이 급수 대 문 주 단 장 장 독 하 수 관	토담, 슬레이트. 1	36.12(평)	55,700	2,011,884	감가상각비를 계산하다
	시멘트블럭, 슬레이트.	22.62(평)	22,500	510,081	경제적 가치에 따라 단위
	시멘트블럭, 슬레이트. 1	11.61(평)	--	215,000	價가 달라진다.
	자동필트, 수도 및 도수관	--	--	335,000	
	시멘트블럭. 1	0.4×0.4×1.5(m)	--	40,000	
	스멘트블럭. 1	11.0×1.5(m)	--	60,000	
	콘크리트	2.3×3.2(m)	--	--	간이급수포함
	50mm/PVC	17(m)	--	--	評價外
			小 計	3,171,965*	
	田	두마면 석계리 220-3	235(평)	4,115	967,025
田	두마면 석계리 220-1	992(평)	5,025	4,984,800	價가 달라진다.**
堡 地 畜	두마면 석계리	92(평)	6,780	623,760	
	두마면 정장리 407	2,671(평)	4,065	10,857,615	
		小 計		17,433,200	
		合 計		20,605,165	總撤去補償金

\* 各 家口當 特別補償금이 130여만원, 家族數에 따른 보상금이 1人當 15만원 정도, 1年 農事를 짓지 못할 喪費가 包含되어 있다.

\*\* 經濟的 價値가 높은 과수원, 농장등의 보상금은 수억원에 달한다고 한다. 따라서 이들에게 鄭鑑錄의 意味는 아주 正確한 豫言書로 인식되고 있음에 틀림없다.

都安 主要部の 土地利用패턴을 1:5천의 地形圖에서 把握한 것이다. 主要한 土地利用項目은 논밭, 堡地이다. 前述한 바와 같이 新都安 內의 平地라도 낮은 면과 높은 면이 있는데, 主要로 前者는 논과 堡地로, 後者는 밭과 堡地로 利用되고 있다. 밭에는 채소, 과수, 임삼, 뽕나무등을 재배하며 高度로 集約的인 土地利用形態를 보여준다. 또한 낮은 丘陵들도 밭이나 草地로 利用되는 경우가 많다. 堡地中에는 빈터도 적지않게 分布하고 있음을 볼 수 있는데 이는 鄭鑑錄의 豫言이 맞지않아 失望하거나, 後孫들의 鄭鑑錄에 대한 不信, 經濟的 理由등으로 新都安을 떠난 사람들이 적지않음을 나타낸다. 또한, 서북쪽의 봉안사 부근에서 서남쪽의 도덕암에 이르는 新都安 서쪽의 中間山脈을 1:5천 地形圖에서 자세히 보면 墓地群의 連續을 쉽게 볼 수 있는데 新都安의 名堂이 바로 그 곳임을 나타낸다.

한편, 各機能體는 大體로 鍾路를 따라서 立地

하며, 鍾路라는 이름이 붙은 商店이 몇개 있다.<sup>56)</sup> 聚落은 大體로 集村이며<sup>57)</sup> 性格上 街村이라 할 수 있다. 宗教的 建物은 鄭鑑錄碑가 있는 白雲里에서 大南里에 걸쳐서 集中的으로 分布한다. 또한, 家屋들은 새로 지은 宗教性建物을 除外하면 어느 시골보다도 狹窄해 있으며 빈 집도 몇 채가 있다.

#### 4. 住民間의 相互作用

##### (1) 出身道別 世帶分布

新都安의 住民은 全國에서 風水地理 및 鄭鑑錄을 信奉하는 사람들이 모여서 構成되었다. 1930年의 總 855戶 가운데 제일 많은 出身道는 忠南으로 232戶, 2位는 黃海道로 164戶, 3位는 全南으로 112戶, 4位는 忠北으로 98戶 順으로<sup>58)</sup> 重力(近接效果)이 作用된 듯하다.

1983年의 경우(그림 12), 總 944世帶中 忠南이

56) 종로 미용실, 종로 사진관, 종로 반점, 종로 주유소 등의 간판을 볼 수 있다.

57) 豐基의 散村과 對照의이다. 吳世昌, 前揭論文, p. 172를 參照할 것.

58) 善生永助, 前揭書, pp. 256-257에 의함. 그러나 거기서의 合計는 685戶로 되어 있는데 이는 855戶의 착오임이 分明하다.

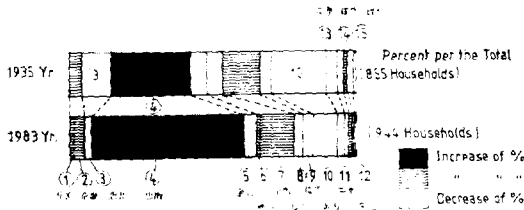


그림 12 出身道別 構成比의 變化(實數임)

494世帯(52.3%)로 1位, 2位가 全南으로 115世帯(12.2%), 3位는 黃海道로 76世帯(8.1%), 4位는 慶北으로 65世帯(6.9%) 등의 順으로 그 사이에 많은 變化가 있었다. 特記할만한 것은 忠南의 比重이 아주 높아졌고, 全南과 慶北의 比重이 또한 增加하였고, 忠北과 黃海의 比重이 크게 減少하였다는 것이다. 北韓에 있는 各道의 比重은 全盤의 減少하였는데 이는 國土의 分斷에 起因하는 것이다.<sup>59)</sup>

(2) 婚姻關係

空間的 相互作用패턴을 調査하는데 婚姻關係를 考察하는 것이 有效하다는 것은 널리 알려진 사실이다.<sup>60)</sup> 그림 13에서<sup>61)</sup> 戶主의 出身道別 比重을 보면 1位는 忠南이고 다음이 黃海道와 全南北으로 實數의 比率과 類似한 比率을 보인데, 自己의 出身道를 모르는 경우도 2%가 넘는다. 그들 戶主의 配偶者(女子)의 出身道를 보인 것이 右側의 그림인데 忠南이 47.7%, 全北과 全南이 各各 10.0%, 忠北이 6.3%를 차지하며 戶主 혼자서 사는 獨身의 경우도 8.1%나 되었다.

그림 14는 그림 13의 內容을 具體的인 O-D Matrix로 整理한 것이다. 첫째 特徵은, 新都안에는 各道의 사람들이 함께 살지만 自己出身道 및 自己道에 가장 가까운 道의 사람들과 주로 婚姻하여 쉽게 섞이지 않는다는 것이다. 둘째 特徵은, 忠南出身의 男子에 對하여는 9個道의 女子들이 婚姻하여 가장 選擇의 幅이 넓고 多樣한 相互作用패턴을 보이는데, 이는 忠南出身의 남자가 가장 많고 또, 연고지라는 데에서 온 結果인듯 하

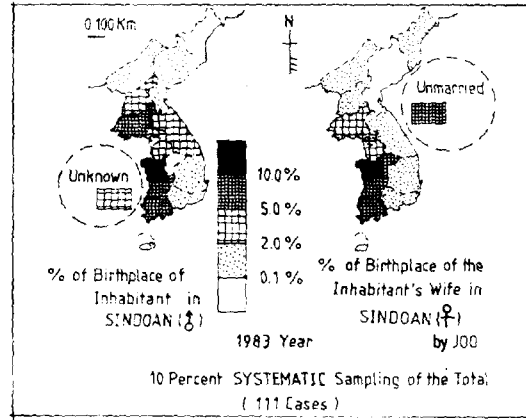


그림 13 出身道別 戶主 및 그配偶者의 構成比

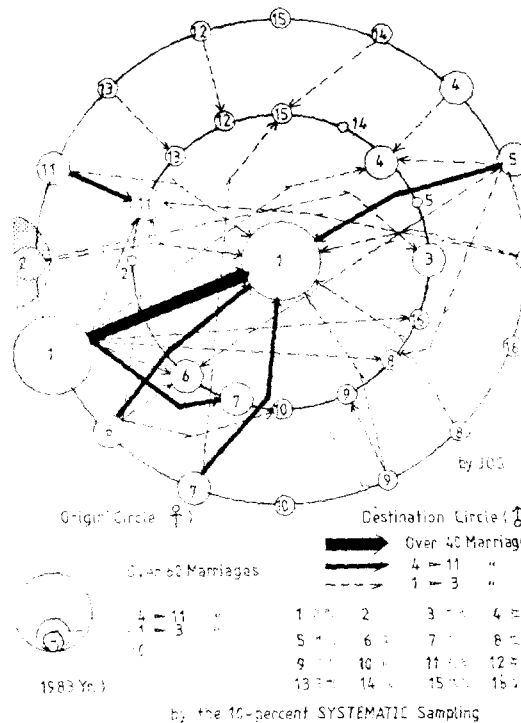


그림 14 婚姻關係로 본 相互作用 패턴

다. 셋째 特徵은, 忠南北 및 全南北의 相互間는 비교적 開放的인 婚姻關係가 보인다는 것인데 이는 百濟文化圈의 影響인듯 하다. 또한,

59) 同一한 傾向이 豊基에도 나타나 있다. 吳世昌, 前掲論文, p. 174를 参照할 것.

60) 烟聰一郎, 前掲論文, pp. 77-78; Jackson, J.E., 1976, *Vaupés Marriage: A Network System in Northwest Amazon*, in Smith, C. Ed., *Regional Analysis*, N.Y.: Academic Press, pp. 65-93.

61) 戶籍簿에서 10% (111 case)를 系統抽出한 結果임.

# 綜合 MODEL

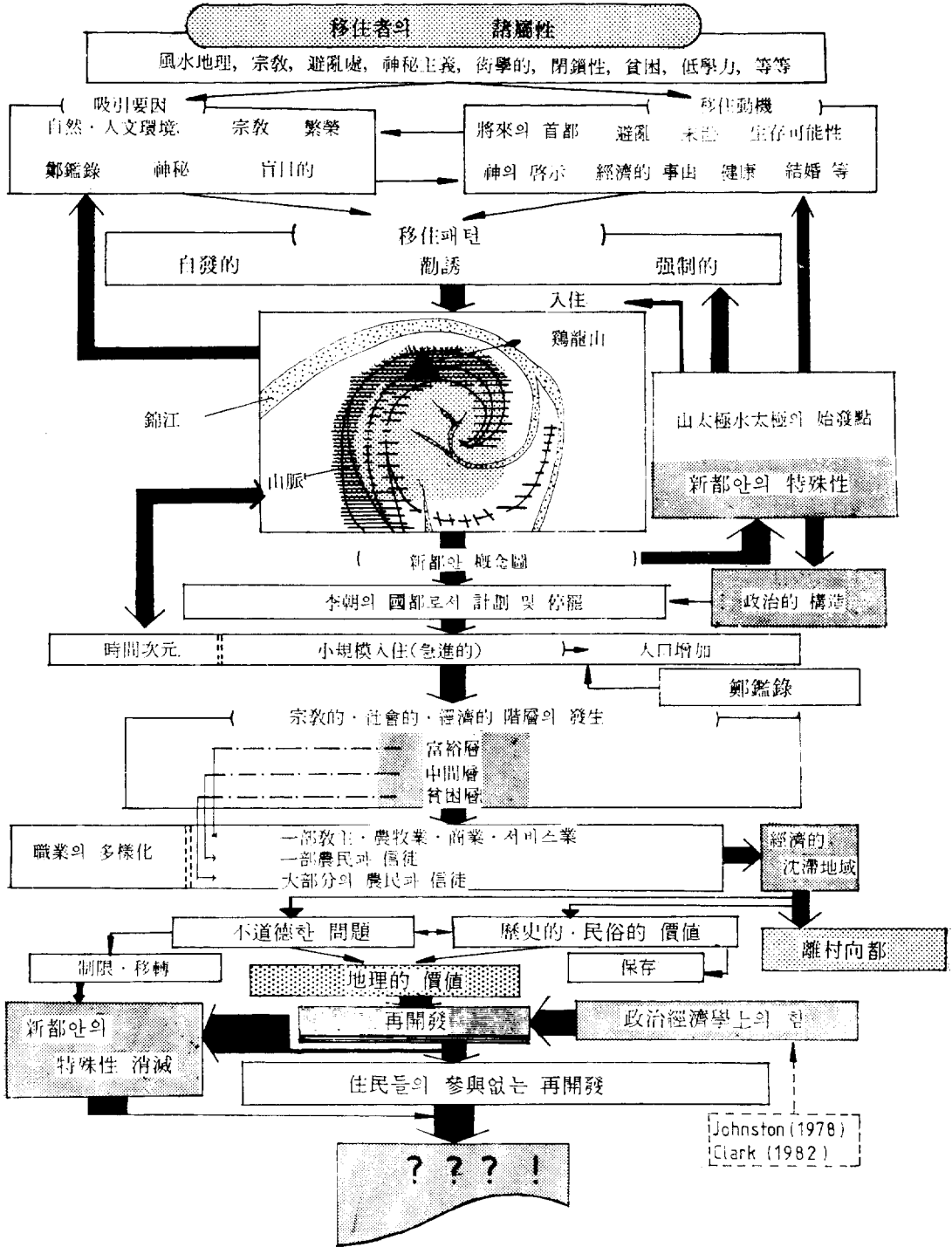


그림 15 新都안 解明을 위한 綜合 Model

南出身의 女子들도 넓은 幅으로 婚姻關係를 맺고 있는데 이는 숫자가 많기 때문으로 생각된다. 나뉘므로 多樣한 婚姻關係는 黃海道 男子, 江原·全北出身의 男子 等の 順序로 나타나는데, 이들이 조금은 開放的이라고 할 수 있을 것이다.

## 5. 結 語

이제까지의 地誌的 記述을 整理하면 그림 15와 같은 model을 만들 수 있다. 結論과 關連시켜 整理하면 다음과 같다.

1) 新都안은 「水太極 山太極」의 始發點이며 우리나라의 類似宗教의 本山으로 鄭鑑錄의 影響을 받아 現在도 50餘種의 宗教團體가 存在한다.

2) 新都안의 住民은 社會가 不安定한 時期, 特히 日帝統治의 初期에 全國에서 入住한 사람들이며, 鄭鑑錄 信奉者들이 大部分이다.

3) 新都안 住民의 屬性은 風水圖識, 宗教, 神秘主義, 閉鎖性, 貧困, 낮은 學力等으로 代表되는데 그것들이 急變하는 社會에의 適應을 느리게 한다.

4) 新都안의 人口와 宗教의 숫자가 急增하게 되자 住民間에 宗教的, 社會的, 經濟的인 階層分化가 일어났다. 大部分의 平信徒는 農事를 지으며 貧困하다.

5) 地域開發에 있어서는 政治經濟學上의 影響이 크게 作用하여 重視되고 있는데<sup>62)</sup>, 그 例는 新都안에서도 볼 수 있다. 特히 新都안의 再開發은 住民과는 아무 相關없이 推進되고 있다.

6) 新都안의 土地利用形態는 아주 集約的이나 全體的으로는 經濟的 沈滯地域인데, 이곳의 特化産業은 바로 宗教 그 自體라 볼 수 있다.

7) 婚姻關係에서도 地域的인 閉鎖性이 確認되며 같은 地域에 살고는 있지만 地方的인 偏倚를 보였다.

8) 撤去政策에 대하여 住民들은 甘受해야 한다는 反應을 보였으며, 撤去後에는 80% 정도가 都市로 이주할 것으로 보여지는데, 이는 最近의 類似宗教의 活動地域을 反映한다고 볼 수 있다.

9) 新都안이 어떻게 開發될지는 現在로서는 알 수 없으나 地理學的으로 獨特한 地域이 消滅되는 것이 아쉽다.

62) Clark, D., 1982, *Urban Geography*, Baltimore: The Johns Hopkins University Press, p. 15.



# Current Situation of Sindoan Village in Mt. Gyeryong, Chungnam Province in Korea

\*Kyung-sik Joo

## Summary

This study was executed to describe the current situation of Sindoan in Mt. Gyeryong. Sindoan is well-known as the place where has formed by geomancy believers, in addition to new and quasi-religions in Korea. Sindoan will no longer exist after the 30th of June, 1984 as a result of the regional redevelopment plan. This is the reason for the survey to preserve the documents of the uniqueness of Sindoan.

Fig. 18 can be extracted as the descriptive model from the results of this study. The conclusions are as follows:

1) Sindoan is the starting point of the Taekuk-shaped water and Taekuk-shaped Mts. which have important meanings in Korean geomancy. Due to the relationship between geomancy and the famous prophetic book, Junggam-rok, there are about fifty religious establishments.

2) The population of Sindoan increased in the socially unstable period during the Japanese rule.

3) The beliefs of the inhabitants of Sindoan are based on geomancy, religion, and a closed, low economic society. These beliefs are the primary factor slow adjustment during an

otherwise fast social change.

4) In Sindoan, the emergence of religious, social, economic strata among the inhabitant can be seen. This phenomenon occurs in accordance with the rapid increase of various religious establishments and population. Most of the devotees (laymen) are poor farmers.

5) In the regional redeveloping process, political economy functions strongly. Sindoan displays this phenomenon because the redevelopment plan is executed by the administration without the co-operation of the inhabitants.

6) The land use pattern of Sindoan is intensive, but the economic level is very low considering there are 4,500 persons. In a manner of speaking, Sindoan is a totally depressed area. Vocational aspects and religion have leading specialized functions, which result in the circular and cumulative causation effects.

7) Marriage (interaction) patterns also show the region in Sindoan narrowing. There are seldom outside marriages in this fifth province.

8) About 80% of the inhabitants have a positive reaction as far as their move to the city is concerned. The implication for new quasi-religions is implicit in their attitude.

9) No one knows how Sindoan will change after redevelopment, but the geographical uniqueness will surely vanish.

*Geography*, Korean Geographical Society, No. 29, 72-88, 1984.

\* Assistant Professor (Doctor in Science), Kongju National Teachers College.