

釜山地方의 貝塚

- 一. 多大浦貝塚 調査略報
- 二. 舊平洞貝塚 調査略報

金 東 鎬

1. 多大浦貝塚 調査略報

一. 遺蹟의 沿革

本 貝塚은 釜山市 西區 多大洞 海水浴場의 西便 洛東江 河口 海岸 水邊에 接近되어 位置하고 있다.

日帝時代에 釜山考古學會⁽¹⁾의 會員들이 趣味로 踏査하여, 그 遺物이 紹介되어 漠然히 櫛目文土器를 出土하는 遺蹟이라고 알려져 왔고, 또는 오랫동안 學者들의 考古學關係의 論文에 引用되곤 하였다.

그러나 所謂 釜山考古學會란 모임은 學術的 團體는 아니었고 遺物을 蒐集하는데 目的이 있었던듯 그들의 業績報告가 없어서, 本 貝塚의 文化內容이 釋然치 않았으나 解放後 뜻 있는 學者中에는 本 貝塚의 文化內容을 再調査할 必要性을 認定하고 遺蹟의 所在한 位置를 探查해⁽²⁾ 오던중 筆者도 이에 共鳴하는 뜻에서 數次에 걸친 苦生스러운 踏査끝에 1965年 5月 27日 遺蹟의 位置를 發見하였다.



圖 1

二. 遺蹟의 現狀

本 貝塚은 海岸水邊에 接해 있는 斷崖에 殘存하여 風雨의 뒤에는 언덕이 조금씩 沙汰되어 遺蹟이 消滅되어 가고 있는 現狀이었으나⁽³⁾ 踏査者에게는 多幸한 機會인지 斷崖面에서 本 貝塚의 斷面圖를 直觀 및 製圖를 할 수 있었다.

南北으로 百餘米 길게 뻗친 斷面에서 四個의 層位를 鑑別하고, 露出된 遺物의 整理 및 採集을 쉽게 할 수 있었다.

筆者가 調査한 部分은 斷崖의 北쪽에 臨時로 設置해둔 警察哨所를 基點으로 하여 南向 20m를 限定

(1) 1930年以來 釜山考古學會 大曲美太郎, 佐山右左吉, 濱田俊象 等の 記錄이 보인다.

(2) 釜山 三聖中學校長 朴高憲氏談

(3) (寫眞 1·2)와 같이 90°의 언덕이 風雨가 있을때 마다 沙汰된다.

으로 5m씩 間隔을 두고 四區間을 設定하여 露出되어 있는 遺物을 採集하였다.

層位는 1. 地表의 表土層을 I層이라 하였고, 2. 腐土層中에 遺物이 包含된 層을 II層이라 하고, 3. 腐土層이지만 遺物의 包含을 認定 할 수 없는 處를 III層이라 하고, 4. 地盤은 砂礫 川石 등이 築積되어 있어서 이곳을 IV層이라 하였다. 그 밑은 砂面인데 滿潮時에는 海水에 接近되고, 颱風이 불면 殘存해 있는 遺蹟全面이 强打當한다. (寫眞 1·2)




寫眞 2

三. 出土遺物考

本 貝塚에서는 新石器時代에 널리 使用하던 櫛目文土器를 上限으로 하여 (寫眞 4. 1~7) 金石併用期에 使用되던 赤褐色繩蓆文土器와 (寫眞 4의 8) 新羅土器를 (寫眞 4의 14·15) 下限으로 한 多樣的 土器片과 一個의 石器 一個의 紡錘車(4) 등을 層位別로 採集하였다. 骨角器나 金屬器의 出土는 없었다. 自然遺物로는 獸魚骨은 없었으나, 貝類는 많이 多量으로 混在하고 있는데 遺物이 包含된 層에서는 貝殼이 希少하였다(5).



寫眞 3



寫眞 4

1. 櫛目文土器片

II層下部의 C·D區間에 多量 包含되고 있다 무늬는 刺刻點 刺線文을 施文具로 찍든지 또는 깊게 파서 그은 것이 많고, 幾何學的으로 얇은 線을 自然스럽게 그은 것은 적은 것 같다(6). 胎土는 몹시 거칠며 砂粒이 多量으로 混合되어 있고, 黑色粘土로 器型을 두 層에 비저 만들어 겉에 赤色土質을 한벌 발라 곱게 塗粧한 手法을 쓴 土器片이 많다(7) (寫眞 4의 9~13). 燒成火度는 極히 낮은 粗作土器이다.

(4) 東亞大學校에서 保管中

(5) 釜山 東三洞貝塚과 金海 農所里貝塚에서 筆者가 實見한바 貝殼이 集積된 處에는 遺物이 없었다.

(6) 寫眞 4의 1~7까지가 有紋土器인데 1의 土器片에 線이 接하는 處에 點을 찍었고, 3과 6은 點文이다. 7은 線을 自然스럽게 그은 것이다.

(7) 本 貝塚出土 土器의 大部分이 胎土에 Slip 한 것이고, 東三洞과 農所里에서도 비슷한 것이 있다.

2. 無文厚肉土器片

Ⅱ層下部 B. C. D區間에 걸쳐 櫛目文土器片과 共存하여 出土한다. 厚肉 7~8cm의 두께로 몹시 거친 土에 砂粒이 多量으로 섞여 있으며, 黑色土質로 器形을 完成한 뒤에 茶色 또는 赤褐色의 粘土를 表面에 곱게 Slip 한 것이지만 거친 表面을 免하지 못한 亦是 粗作의 原始土器로서 燒成火度는 極히 낮다. 紐帶를 손으로 눌러 부친 흔적이 있는 土器片이 있는데, 이와 같은 土器는 東三洞貝塚과 廣州 可樂里에서도 出土하였다(寫眞 4의 10) (8).

3. 赤褐色繩蓆文土器片

Ⅱ層上部이고 表土의 下部인 A區에서 出土하였다. 開放窯에서 燒成된 것이며 이는 新羅土器에 先行하는 듯 洛東江 下流의 金石併用時代의 여러 貝塚에서 出土한다. 口緣은 外反한 것이었다. (寫眞 4의 8)

4. 新羅土器片

陶車를 使用해서 만든 發達된 陶質性의 新羅土器片이다.

Ⅱ層上部의 B·C地區에서 一片씩 出土 하였다. (寫眞 4의 14·15)

5. 其他遺物

a. 石器

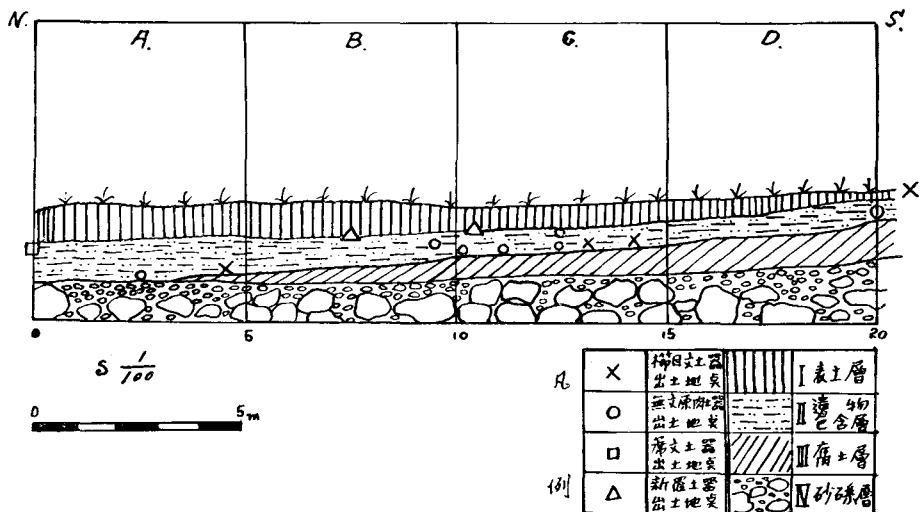
Ⅱ層下部 C區에서 櫛目文土器와 함께 出土 하였다. 길이 30cm의 石棒으로 손잡이는 잡기 알맞게 가늘고 打擊部分이 넓적한 빨래방망이 같은 모양을 한 石棒이다. (寫眞 3)

b. 土製紡經車

Ⅱ層 A區 上部에서 繩蓆文土器片과 함께 出土하였다.

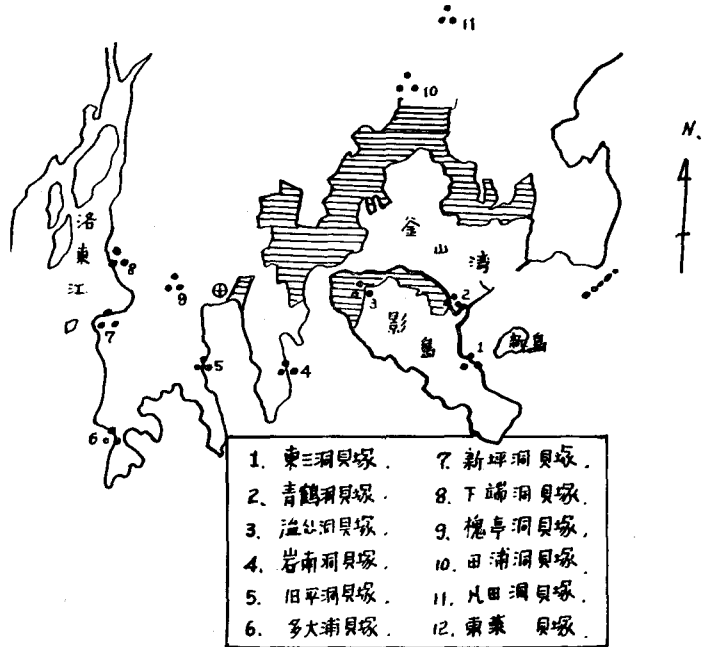
多大浦貝塚 断崖面圖

1965. 8. 28



(8) 寫眞 4의 10參照. 古文化 第二輯 1963年서울, p16

本 貝塚은 洛東江 河口의 東便의 海岸線에 接近되어 있는 海岸底地 遺蹟인데 豆滿江 河口와 咸北 海岸線에서 東海岸 南海岸 西海岸 等에 이르러 櫛目文土器를 出土하는 一連의 貝塚中の 하나이다(9). 비슷한 條件下에 있는 釜山地方所在의 貝塚으로는 岩南洞 湓仙洞 東三洞等의 諸 貝塚(10)을 들 수 있는데, 이들 貝塚에서는 韓國의 新石器時代에 使用되고 있던 櫛目文土器 및 無文厚肉土器를 出土하고 生活手段은 漁業을 主로 하되 狩獵을 兼하고 있는 것으로 알려 지고 있다. 本 貝塚의 構成年代는 周圍의 諸遺蹟의



事情과 比較하여 上限을 新石器時代 末期로 보고, 下限은 新羅土器 等の 出土로 미루어 鐵器時代에 다시 새 遺蹟이 形成되었다고 본다. 이 貝塚에서 土器片이 出土되는 事情은 前記한 바와 같이 下層에서 新石器時代의 遺蹟에서 널리 出土하는 櫛目文土器라는 一連의 有紋土器片과 無紋土器片이 出土하고 있다. 上層에서는 鐵器時代에 使用되던 新羅土器 等이 出土한다. 이와 같이 上下層의 區別로 別個의 遺物이 出土한다는 것은 各己 兩層의 文化內容이 相異하다는 것이다. 即 한 場所에서 二次에 걸쳐서 遺蹟이 形成되었음을 認定하였으나, 上下層의 文化가 한 곳에서 繼續 發展하였다는 證據를 얻을 程度의 發掘 調査는 制度가 嚴存하기 때문에 進行하지 않았다.

以上은 어디 까지나, 斷面一部로서 多大浦貝塚을 皮相의으로 調査한 略報이기 때문에 앞으로 學界에서 正式 發掘 調査를 거쳐 消滅되기 前에 文化內容이 正確히 究明되기를 바란다.

二. 舊平洞貝塚 調査略報

本 貝塚은 釜山市 西區 舊平洞이란 寒村에서 南쪽으로 約 300m 떨어진 언덕 밑에 砂場이 展開되어 있는 곳의 海岸線에 接해서 遺蹟이 形成되고 있었다. 이 곳은 甘川灣 沿岸이고 釜山 火力發電所에서 約 4km 떨어진 곳이다. 東便對岸에 岩南洞貝塚이 있고 西쪽으로 岬 하나를 넘으면 多大浦貝塚이 있다.

筆者가 1965年9月25日에 貝塚으로 보이는 斷崖를 發見하고 櫛目文土器片과 無紋厚肉土器片 몇 個를 採集 할 수 있었다. 舊平洞 居住 林正奉氏에 依하면 사라호 颶風때 貝塚으로 認定되는 部分이 相當히 流失된 것이라 하였다.

끝으로 이곳은 東三洞과 岩南洞 多大浦等의 貝塚과 同類의 線上에 位置하여 文化內容도 櫛目文土器를 代表로 하는 一連의 遺蹟임에 相異없을 것이다.

(9) 韓國文化의 考古學의研究(金元龍)高大民研, 參照

(10) 拙稿 釜山地方의 貝塚, 港都釜山 第1號(釜山市史編纂委員會)